



# La chapelle de la Borne

**Situation :** Saint-Michel-de-Veisse -23222


**Coordonnées :**  2.0779583911208874, 45.96315637131701  
lat/long WGS84

Système	Datum	notation	coordonnées X	coordonnées Y
Lambert 93	RGF93	D.d	628594	6540799
Lambert II+	NTF	D.d	579956	2107023
Lambert III	NTF	D.d	579947	3407102
UTM zone 31	WGS84	D.d	428556	5090367
Peuso-mercator	WGS84	D.d	231317	5774446
Latitude Longitude	WGS84	DMS	2°4'40.65"	45°57'47.363"

**Type :** Architecture religieuse

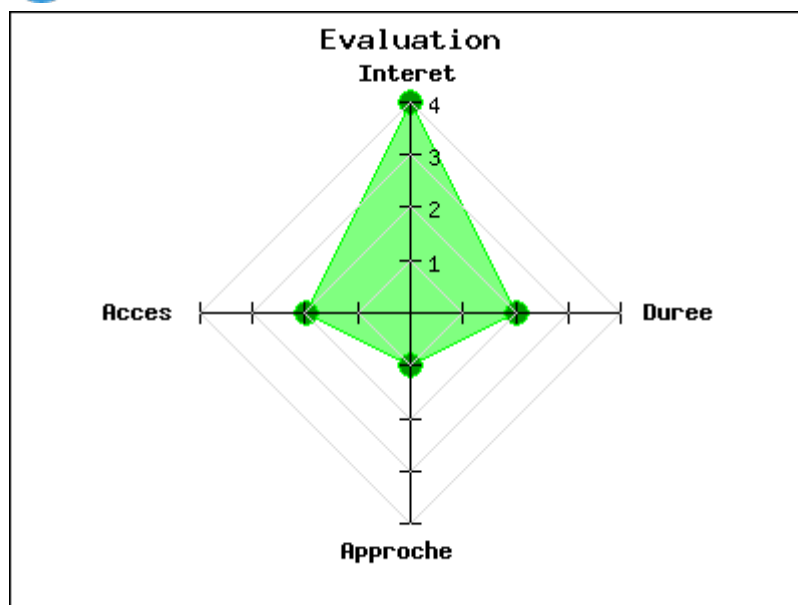
**Mot clés :** [chapelle](#)

**Intérêt :** 

**Difficulté d'accès :** 

**Marche d'approche :** 

**Durée de la visite :** 



La Chapelle Notre Dame de la Borne est située dans la commune de Saint Michel de Veisse.


Construite en 1524 sur ordre de Charles d'Aubusson, seigneur de La Borne, qui tient ici la promesse faite à la Sainte vierge qui l'avait sauvé miraculeusement alors qu'il était sur le point d'être enseveli dans un marais lors d'une partie de chasse.

La chapelle fut consacrée en 1524. À l'intérieur, au dessus de l'autel, le joyau de cette chapelle : un superbe vitrail daté de 1522, don de François de Viersat, qui représente l'arbre de Jessé (la généalogie de la Vierge).

Voir en ligne : <http://fr.wikipedia.org/wiki/Chapel...>

publié le lundi 8 décembre 2014

## Photos



## Liens ou documents

- [Chapelle Notre Dame de la Borne, SAINT MICHEL DE VEISSE - Office de Tourisme d'Ahun Creuse Thaurion Gartempe](#) (HTML - 26.7 ko)