




L'église de Clugnat


Situation : Clugnat -23064


Coordonnées :  2.1187065104751355, 46.30759139384209
lat/long WGS84

Système	Datum	notation	coordonnées X	coordonnées Y
Lambert 93	RGF93	D.d	632176	6579010
Lambert II+	NTF	D.d	583221	2145297
Lambert III	NTF	D.d	583209	3445398
UTM zone 31	WGS84	D.d	432138	5128601
Peuso-mercator	WGS84	D.d	235853	5829778
Latitude Longitude	WGS84	DMS	2°7'7.343"	46°18'27.329"


Type : Architecture religieuse

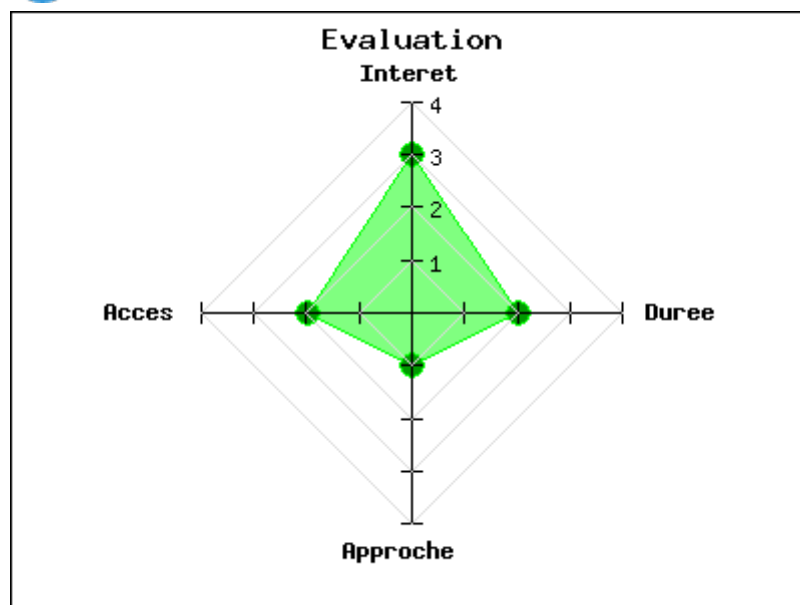
Mot clés : [église](#)

Intérêt : 

Difficulté d'accès : 

Marche d'approche : 

Durée de la visite : 



L'église Saint-Martial date des 12e et 13e siècles, elle est inscrite à l'Inventaire supplémentaire des Monuments historiques.

Elle possède un clocheton en arceaux ainsi que des fresques murales intérieures qui datent du 12e siècle (peu visibles). Elle est constituée d'une nef de trois travées à voute moderne remplaçant une voute primitive d'ogives, portail en tracé brisé, chapelle sud du 15e siècle, chapelle nord moderne.

publié le mercredi 21 janvier 2015

Photos

