




Le lavoir de la Gane

Situation : Clugnat -23064


Coordonnées :  2.1186126331596142, 46.30630921763709


lat/long WGS84

Système	Datum	notation	coordonnées X	coordonnées Y
Lambert 93	RGF93	D.d	632167	6578868
Lambert II+	NTF	D.d	583213	2145155
Lambert III	NTF	D.d	583201	3445255
UTM zone 31	WGS84	D.d	432129	5128458
Peuso-mercator	WGS84	D.d	235842	5829572
Latitude Longitude	WGS84	DMS	2°7'7.005"	46°18'22.713"


Type : Petit patrimoine

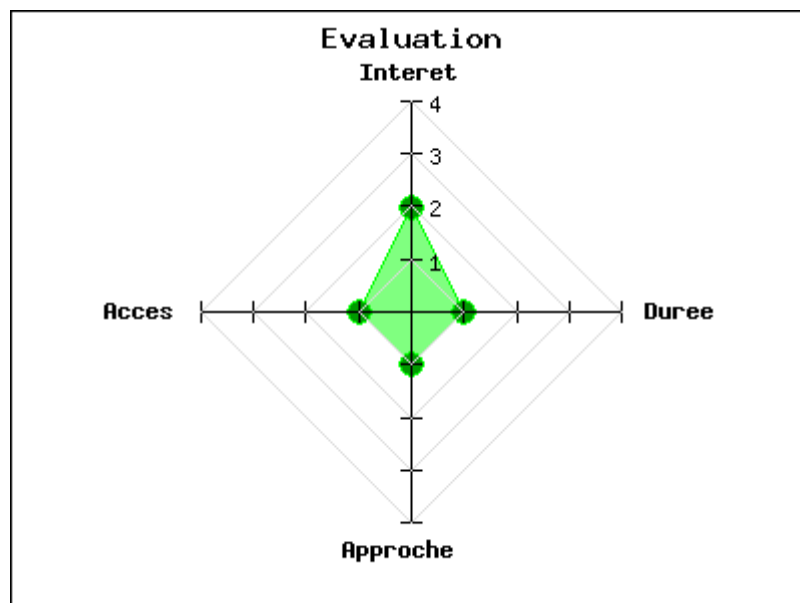
Mot clés : [lavoir](#)

Intérêt : 

Difficulté d'accès : 

Marche d'approche : 

Durée de la visite : 



Le lavoir est en excellent état d'entretien. Il est probable que la route était moins large et que les pierres de lavoir la bordaient.

publié le mercredi 21 janvier 2015

Photos

