



# L'église de St Yrieix les Bois

**Situation :** Saint-Yrieix-les-Bois -23250


**Coordonnées :**  1.9381133775024182, 46.10027386997343  
lat/long WGS84

Systeme	Datum notation coordonnées X coordonnées Y			
Lambert 93	RGF93	D.d	617969	6556160
Lambert II+	NTF	D.d	569193	2122309
Lambert III	NTF	D.d	569176	3422393
UTM zone 31	WGS84	D.d	417924	5105736
Peuso-mercator	WGS84	D.d	215749	5796432
Latitude Longitude	WGS84	DMS	1°56'17.208"	46°6'0.986"


**Type :** Architecture religieuse

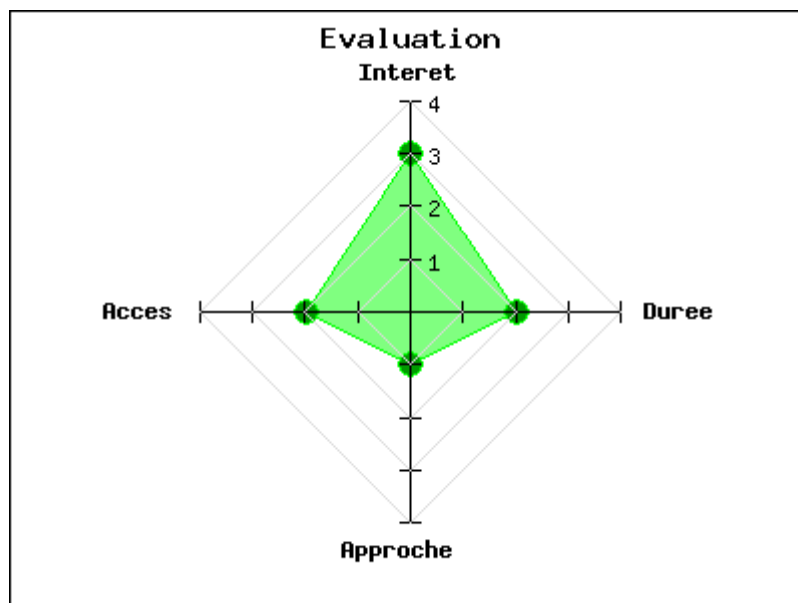
**Mot clés :** [église](#)

**Intérêt :** 

**Difficulté d'accès :** 

**Marche d'approche :** 

**Durée de la visite :** 



L'église a un panneau de descriptif détaillé (et reproduit en photo jointe). Elle date du 12e siècle et a été revoutée au 14e siècle. Elle comporte un chevet droit, des chapelles modernes, des chapiteaux ornés, des peintures du 19e siècle et une statue du 16e siècle, .

publié le mardi 13 janvier 2015

## Photos





**EGLISE PAROISSIALE DE SAINT YRIEX LES BOIS**  
**SAINTE YRIEX DE LIMOUSIN**

Il s'agit d'un édifice roman de Saint Yriex de Limousin. L'église est dédiée à saint Yriex, évêque de Limoges. Elle est classée monument historique depuis le 10 mai 1910.

**L'ÉGLISE**

Le portail de l'église est remarquable par sa sculpture. Il est surmonté d'un fronton triangulaire en pierre de taille. Le tympan est orné d'une sculpture en bas-relief représentant le Christ en croix. Les voussures sont également sculptées.

**L'INTÉRIEUR**

Le chœur est voûté en cul-de-four. Il est orné de fresques murales. Le transept est également voûté et possède une nef latérale. L'église est éclairée par des fenêtres à lancettes.

**Autres informations :**

- Le portail est daté de 1150.
- Le tympan est daté de 1150.
- Le transept est daté de 1150.
- Le chœur est daté de 1150.

**Adresse :** 11, rue de l'Église, 87120 Saint-Yriex-la-Perche, France

**Site web :** [www.saint-yriex-la-perche.fr](http://www.saint-yriex-la-perche.fr)

