




# L'église de Lépinas

**Situation :** Lépinas -23107


**Coordonnées :**  1.9274006346969372, 46.07646650764737  
lat/long WGS84

Système	Datum	notation	coordonnées X	coordonnées Y
Lambert 93	RGF93	D.d	617106	6553528
Lambert II+	NTF	D.d	568351	2119667
Lambert III	NTF	D.d	568334	3419749
UTM zone 31	WGS84	D.d	417060	5103102
Peuso-mercator	WGS84	D.d	214557	5792611
Latitude Longitude	WGS84	DMS	1°55'38.642"	46°4'35.279"


**Type :** Architecture religieuse

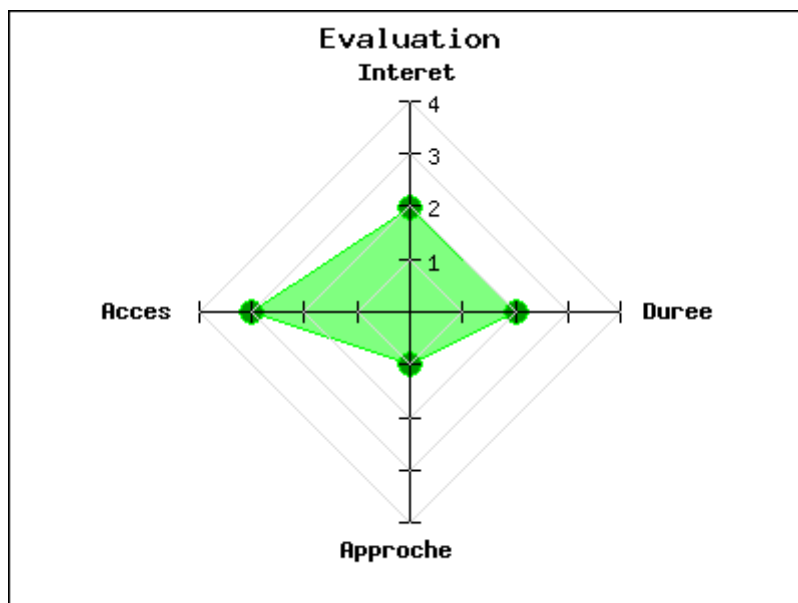
**Mot clés :** [église](#)

**Intérêt :** 

**Difficulté d'accès :** 

**Marche d'approche :** 

**Durée de la visite :** 



L'église ancienne a été largement remaniée. Elle est constituée d'une nef en berceau brisé avec doubleaux, le clocher est moderne. Des explications détaillées sont à l'intérieur (photo).

publié le mardi 13 janvier 2015

## Photos



**L'Eglise St Pierre à travers les âges**

**Le premier établissement de culte à Lignas**

Le premier établissement de culte à Lignas est une chapelle romane, construite au XI<sup>e</sup> siècle. Elle est dédiée à saint Pierre et est située dans le village de Lignas, dans le département de la Haute-Savoie. Cette chapelle est un témoignage de l'architecture romane locale et est classée monument historique.

Le second établissement de culte est une église gothique, construite au XIV<sup>e</sup> siècle. Elle est dédiée à saint Pierre et est située dans le village de Lignas, dans le département de la Haute-Savoie. Cette église est un témoignage de l'architecture gothique locale et est classée monument historique.

Le troisième établissement de culte est une église néo-gothique, construite au XIX<sup>e</sup> siècle. Elle est dédiée à saint Pierre et est située dans le village de Lignas, dans le département de la Haute-Savoie. Cette église est un témoignage de l'architecture néo-gothique locale et est classée monument historique.

