




La fontaine et le lavoir de St Christophe

Situation : Saint-Christophe -23186


Coordonnées :  1.8614531616477734, 46.101594340132536
lat/long WGS84

Système	Datum	notation	coordonnées X	coordonnées Y
Lambert 93	RGF93	D.d	612050	6556390
Lambert II+	NTF	D.d	563267	2122489
Lambert III	NTF	D.d	563247	3422571
UTM zone 31	WGS84	D.d	412001	5105965
Peuso-mercator	WGS84	D.d	207216	5796644
Latitude Longitude	WGS84	DMS	1°51'41.231"	46°6'5.74"

Type : Petit patrimoine

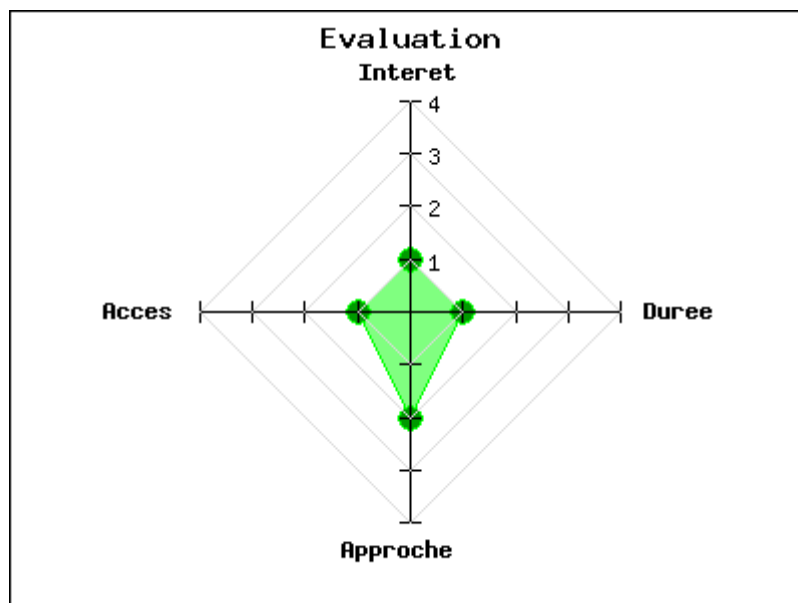
Mot clés : [lavoir fontaine](#)

Intérêt : 

Difficulté d'accès : 

Marche d'approche : 

Durée de la visite : 



Dans le bourg, un petit sentier mène à une fontaine en pierres maçonnées. Formée par des blocs de granite, elle alimente le lavoir semi-circulaire. Formé par dix pierres à laver, le fond du lavoir est entièrement pavé.

publié le mardi 13 janvier 2015

Photos

