

# Passerelle sur la Creuse

**Situation :** Saint-Médard-la-Rochette -23220


**Coordonnées :**  2.1228317479400403, 46.02190785820759  
lat/long WGS84

Système	Datum	notation	coordonnées X	coordonnées Y
Lambert 93	RGF93	D.d	632141	6547283
Lambert II+	NTF	D.d	583452	2113543
Lambert III	NTF	D.d	583444	3413625
UTM zone 31	WGS84	D.d	432105	5096855
Peuso-mercator	WGS84	D.d	236312	5783860
Latitude Longitude	WGS84	DMS	2°7'22.194"	46°1'18.868"


**Type :** Rivière lac

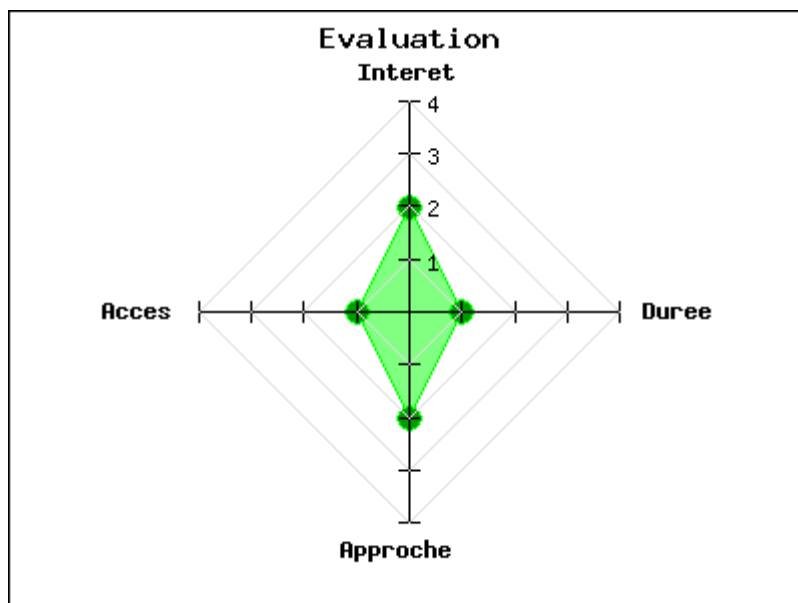
**Mot clés :** **Aucun**

**Intérêt :** 

**Difficulté d'accès :** 

**Marche d'approche :** 

**Durée de la visite :** 



Une passerelle qui traverse la Creuse, par temps humide, elle peut être difficile d'accès. Elle a été notablement modifiée (carte postale)

publié le dimanche 11 janvier 2015

## Photos

