

# Le pont de la Terrade

**Situation :** Aubusson -23008


**Coordonnées :**  2.1671740273742444, 45.95728674267002  
lat/long WGS84

Système	Datum	notation	coordonnées X	coordonnées Y
Lambert 93	RGF93	D.d	635496	6540070
Lambert II+	NTF	D.d	586870	2106352
Lambert III	NTF	D.d	586864	3406431
UTM zone 31	WGS84	D.d	435462	5089638
Peuso-mercator	WGS84	D.d	241248	5773507
Latitude Longitude	WGS84	DMS	2°10'1.826"	45°57'26.232"


**Type :** Architecture civile

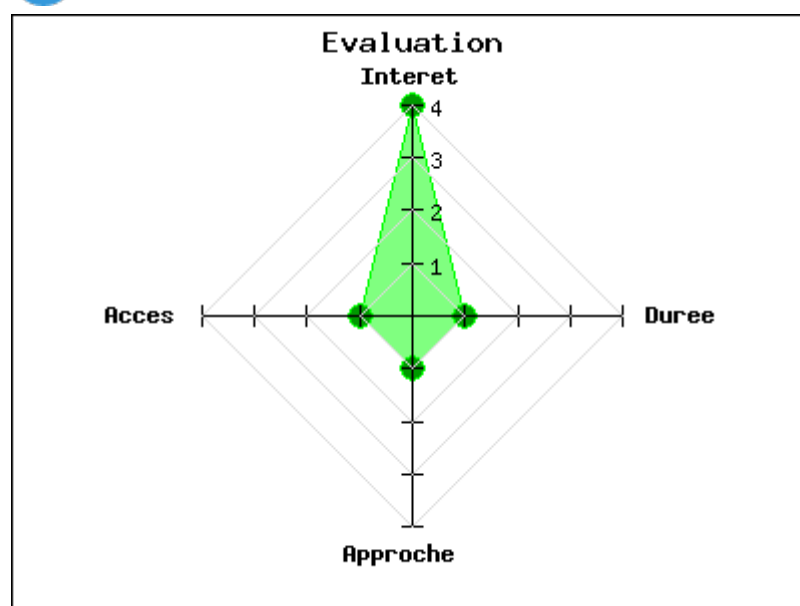
**Mot clés :** [pont](#)

**Intérêt :** 

**Difficulté d'accès :** 

**Marche d'approche :** 

**Durée de la visite :** 



Le pont comprend deux arches en arc brisé qui reposent sur une pile centrale avec deux forts brisants triangulaires sur celle-ci. Il a été construit, entre 1638 et 1641, avec les pierres tirées de la démolition du château féodal dit Le Chapitre. Il notamment servi de barrière d'octroi (voir lien pour plus de détails)

Voir en ligne : [http://fr.wikipedia.org/wiki/Pont\\_d...](http://fr.wikipedia.org/wiki/Pont_d...)

publié le vendredi 2 janvier 2015

# Photos

