

# Le lavoir de Boussac-Bourg

**Situation :** Boussac-Bourg -23032

**Coordonnées :**



2.211263, 46.354610


lat/long WGS84

Système	Datum	notation	coordonnées X	coordonnées Y
Lambert 93	RGF93	D.d	639351	6584156
Lambert II+	NTF	D.d	590358	2150507
Lambert III	NTF	D.d	590351	3450613
UTM zone 31	WGS84	D.d	439317	5133750
Peuso-mercator	WGS84	D.d	246156	5837358
Latitude Longitude	WGS84	DMS	2°12'40.547"	46°21'16.596"


**Type :** Petit patrimoine

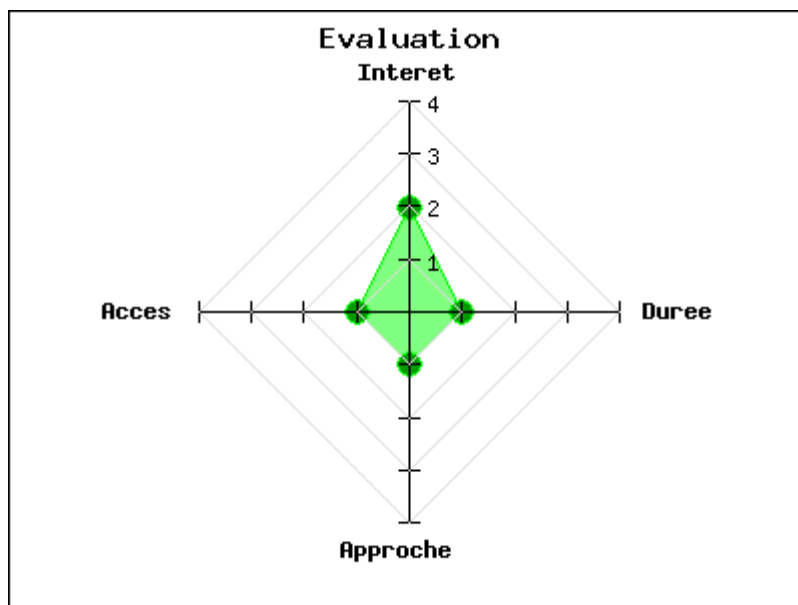
**Mot clés :** [lavoir](#)

**Intérêt :** 

**Difficulté d'accès :** 

**Marche d'approche :** 

**Durée de la visite :** 



Maison-Dieu donc Boussac-Bourg a été restauré il y a 22/23 ans. Il n'a pas d'histoire particulière. Construit ici parce que l'eau du ruisseau tout proche Le Bérourx pouvait être utilisée et comme dans tous les villages les femmes du quartier y venaient laver

publié le mardi 14 janvier 2020

**Photos**

