

Lo cou dau dignou (houx)

Situation : Naillat -23141


Coordonnées :  1.634838, 46.251007
lat/long WGS84

| Systeme | Datum | notation | coordonnées X | coordonnées Y |
|--------------------|-------|----------|-----------------|-----------------|
| Lambert 93 | RGF93 | D.d | 594833.24298863 | 6573257.5537088 |
| Lambert II+ | NTF | D.d | 545894.63502151 | 2139226.8885912 |
| Lambert III | NTF | D.d | 545858.53636365 | 3439313.6420187 |
| UTM zone 31 | WGS84 | D.d | 394771.78186612 | 5122842.3715841 |
| Peuso-mercator | WGS84 | D.d | 181989.33368949 | 5820664.9135027 |
| Latitude Longitude | WGS84 | DMS | 1°38'5.417" | 46°15'3.625" |


Type : Parc, jardin ou forêt

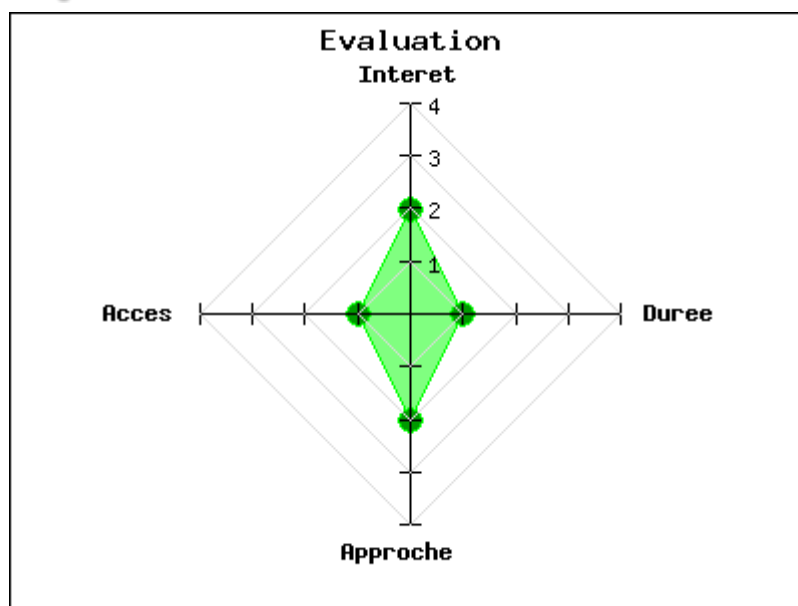
Mot clés : [arbres remarquables](#)

Intérêt : 

Difficulté d'accès : 

Marche d'approche : 

Durée de la visite : 



C'est un houx à 6 pieds de près de 10 m de haut. Ces troncs ne sont pas très visibles car encombrés de végétation. il fait partie des arbres remarquables.

publié le mardi 22 janvier 2019

Photos

