



# La bascule publique de St Pardoux d'Arnet

**Situation :** Saint-Pardoux-d'Arnet -23226

**Coordonnées :**



2.330752, 45.8762





lat/long WGS84

Système	Datum	notation	coordonnées X	coordonnées Y
Lambert 93	RGF93	D.d	600377	901778
Lambert II+	NTF	D.d	599103	-3546527
Lambert III	NTF	D.d	599129	-2156504
UTM zone 31	WGS84	D.d	425527.74868236	0
Peuso-mercator	WGS84	D.d	259458.1258054	-7.0811545516136E-10
Latitude Longitude	WGS84	DMS	2°19'50.707"	0°0'0"





**Type :** Petit patrimoine

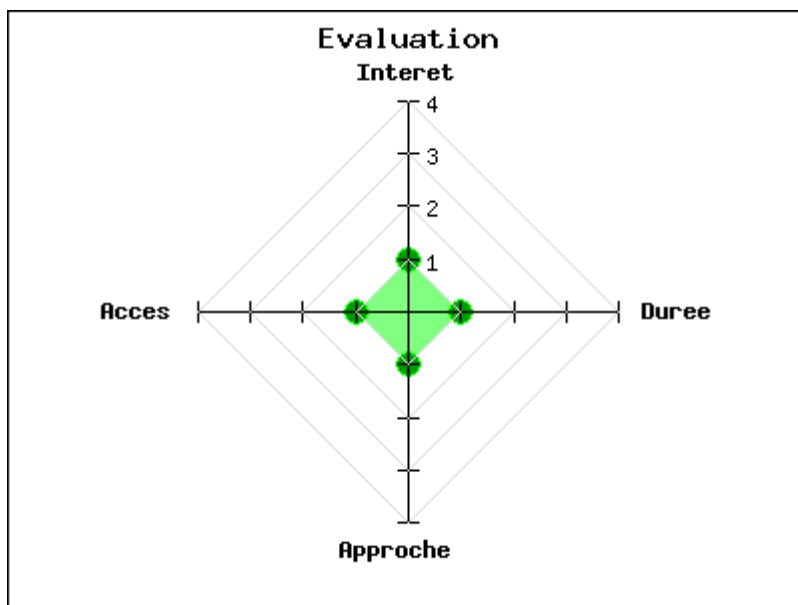
**Mot clés :** [bascule](#)

**Intérêt :**    

**Difficulté d'accès :**    

**Marche d'approche :**    

**Durée de la visite :**    



La bascule publique (ou poids public) est un ouvrage architectural. En Creuse, il est situé généralement au centre des bourgs, ou à proximité de l'église, ou d'un lieu de marché. Elle servait pour déterminer le poids de tout véhicule routier ou d'animaux tels que des porcs ou vaches, ou foin et paille etc pour ensuite les vendre à un prix en fonction de leur poids. La Creuse en a gardé un certain nombre, quelquefois même en état de marche.

publié le mardi 30 mai 2017

## Photos

