


Aire naturaliste du Maillereau

Situation : Royère-de-Vassivière -23165

Coordonnées :


 1.892593, 45.803914
lat/long WGS84

Systeme	Datum	notation	coordonnées X	coordonnées Y
Lambert 93	RGF93	D.d	613991	6523301
Lambert II+	NTF	D.d	565487	2089388
Lambert III	NTF	D.d	565477	3389457
UTM zone 31	WGS84	D.d	413948	5072857
Peuso-mercator	WGS84	D.d	210682	5748981
Latitude Longitude	WGS84	DMS	1°53'33.335"	45°48'14.09"

Type : Rivière lac

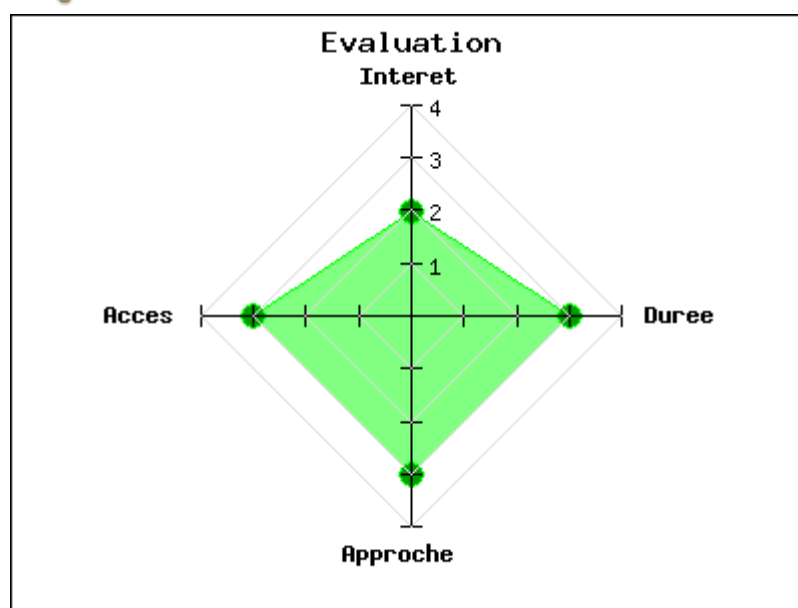
Mot clés : [plage](#)

Intérêt : 

Difficulté d'accès : 

Marche d'approche : 

Durée de la visite : 



Il s'agit d'une plage à baignade non surveillée sur la presqu'île de Chassagnas.

C'est sur la commune de Royère-de-Vassivière que, depuis deux ans, l'aire naturaliste du Maillereau a vu le jour. Aujourd'hui fréquentée par de nombreux habitués, elle trouve sa place au sein d'un paysage idyllique mais au combien difficile d'accès. Pour vivre heureux, vivons cachés

Dans un petit renforcement de la presqu'île de Chassagnas, bien loin des "usines à touristes", l'aire du Maillereau abrite une plage non surveillée. Sans commerce, ce lieu arbore une vue imprenable sur le lac de Vassivière. Si le naturisme se pratique souvent à l'abri des regards indiscrets, ici, le terme prend tout son sens. En effet, les chemins sont difficiles d'accès aux véhicules, le manque

d'informations est évident malgré de minuscules panneaux qui ont été installés cette année. Le lieu est charmant et très calme : « Il n'y a pas un bruit, pas d'enfant qui crie, c'est la nature à l'état pur », précise Michel sur la plage.

Source : <http://www.lepopulaire.fr>

publié le lundi 22 mai 2017

Photos



Observations

- [# leclercq](#) - Le 5 juillet à 10:00

je desir connaitre cette endrois et comment y accédez ?
amicalement nat

- [# Administrateur local](#) - Le 5 juillet à 12:22

Bonjour,

Sur le site vous avez une petite carte, il faut cliquer dessus, une carte au 25000 va s'ouvrir et donner le lieu. Sur la grande route, le panneau en photo est peut-être encore en place, c'est le départ du chemin, il faudra marcher quand même un peu, pas d'accès routier.

[Répondre à ce message](#)