

Le tilleul de Montgermain

Situation : Fransèches -23086


Coordonnées :  2.016983837715088, 46.0311534639832
lat/long WGS84

Systeme	Datum	notation	coordonnées X	coordonnées Y
Lambert 93	RGF93	D.d	623966	6548406
Lambert II+	NTF	D.d	575260	2114598
Lambert III	NTF	D.d	575248	3414680
UTM zone 31	WGS84	D.d	423925	5097978
Peuso-mercator	WGS84	D.d	224529	5785342
Latitude Longitude	WGS84	DMS	2°1'1.142"	46°1'52.152"


Type : Parc, jardin ou forêt

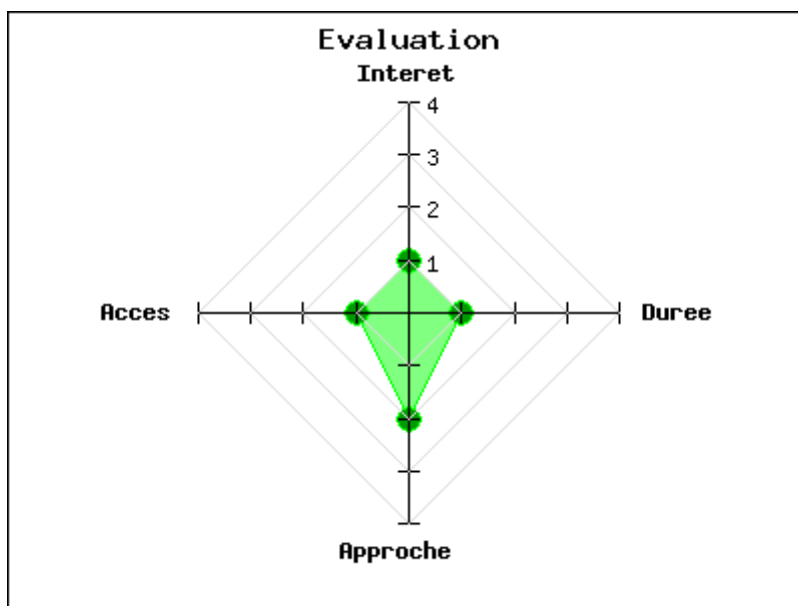
Mot clés : [arbres remarquables](#)

Intérêt : 

Difficulté d'accès : 

Marche d'approche : 

Durée de la visite : 



Ce tilleul assez imposant est fléché à partir du village.

publié le samedi 22 avril 2017

Photos



Observations

- [# daviaud](#) - Le 2 novembre à 09:53

Bonjour,

Magnifique arbre, peut-on avoir une vue plus panoramique autour de l'arbre ?

L'endroit où se trouve l'arbre porte-t-il un nom ? Comme la censé, ou la censive, la potence ?

Connaissez-vous l'arbre des Essards non loin de celui de Montgermain ?

Salutations distinguées.

- [# Gérard](#) - Le 3 novembre à 18:20

Bonjour,

Vu la configuration des lieux, une vue plus large n'est pas possible. Concernant l'arbre aux Essards, j'y passerais sûrement un jour ou l'autre.

Amicalement