




Le complexe hydraulique de Haute Faye

Situation : Royère-de-Vassivière -23165


Coordonnées :  1.8955224978866454, 45.86147650434534
lat/long WGS84

Système	Datum	notation	coordonnées X	coordonnées Y
Lambert 93	RGF93	D.d	614308.8546593	6529690.0816166
Lambert II+	NTF	D.d	565751.35018103	2095785.3334782
Lambert III	NTF	D.d	565739.58482685	3395856.723398
UTM zone 31	WGS84	D.d	414264.73618383	5079249.8422248
Peuso-mercator	WGS84	D.d	211008.59925194	5758178.4531092
Latitude Longitude	WGS84	DMS	1°53'43.881"	45°51'41.315"


Type : Petit patrimoine

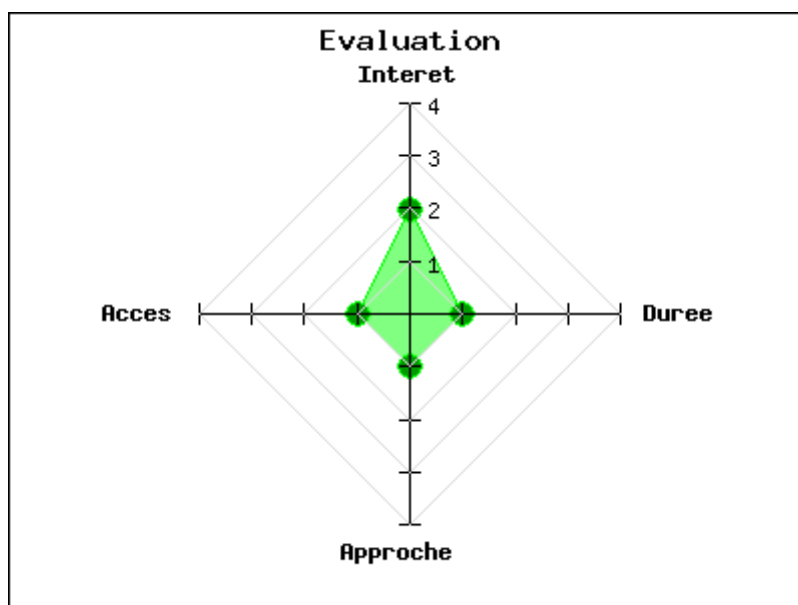
Mot clés : [lavoir fontaine](#)

Intérêt : 

Difficulté d'accès : 

Marche d'approche : 

Durée de la visite : 



Ce complexe date probablement du milieu du 19ème siècle, il permettait l'alimentation en eau potable du village, l'abreuvement du bétail et le lavage du linge.

Il a la particularité de regrouper sur un même site :

- un lavoir au fond dallé, adossé à un mur de pierres sèches reconstitué lors de sa restauration,
- un abreuvoir délimité par de grandes pierres, également adossé à un mur de pierres sèches,
- une fontaine entourée d'une margelle monolithique (= constituée d'un seul bloc) dont l'écoulement est souterrain,
- une ancienne pêcherie, aujourd'hui comblée
- une esplanade pavée d'une cinquantaine de mètres carrés.

Son originalité tient également à ses grandes dimensions et à une méthode d'exploitation de l'eau astucieuse, respectueuse de la ressource en eau. En effet la fontaine, plus haut que l'abreuvoir et le lavoir, est toujours alimentée en eau. L'écoulement de l'ensemble est centralisé dans la pêcherie pour irriguer les prés en contre-bas.

Source : <http://www.cc-bourganeuf-royeredevassiviere.fr/>

publié le vendredi 3 mars 2017

Photos

