



# Menhir de Plagne

**Situation :** Saint-Médard-la-Rochette -23220

**Coordonnées :**



2.19205710746769, 46.017563599953874





lat/long WGS84

Systeme	Datum	notation	coordonnées X	coordonnées Y
Lambert 93	RGF93	D.d	637491	6546744
Lambert II+	NTF	D.d	588811	2113048
Lambert III	NTF	D.d	588806	3413130
UTM zone 31	WGS84	D.d	437458	5096316
Peuso-mercator	WGS84	D.d	244018	5783164
Latitude Longitude	WGS84	DMS	2°11'31.406"	46°1'3.229"





**Type :** Préhistoire, antiquité

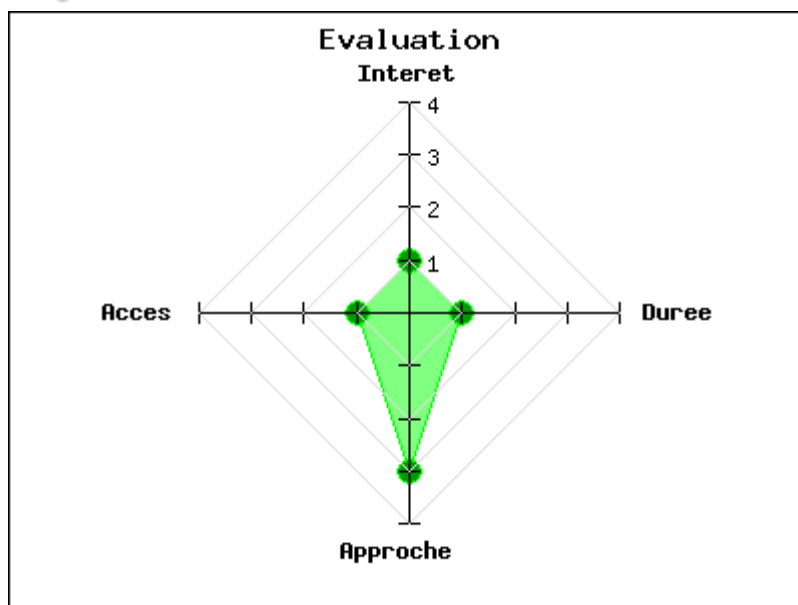
**Mot clés :** [menhir](#)

**Intérêt :**    

**Difficulté d'accès :**    

**Marche d'approche :**    

**Durée de la visite :**    



C'est un menhir de petite taille. Il a été trouvé dans les bois de Plagne et ramené dans le village à une époque indéterminée.

publié le lundi 20 février 2017

## Photos

