



Menhir de la rebeyrolle

Situation : Saint-Priest-la-Feuille -23235

Coordonnées :








1.5552251026306294, 46.17701086296964
lat/long WGS84

Système	Datum	notation	coordonnées X	coordonnées Y
Lambert 93	RGF93	D.d	588550	6565150
Lambert II+	NTF	D.d	539674	2131060
Lambert III	NTF	D.d	539637	3431139
UTM zone 31	WGS84	D.d	388485	5114729
Peuso-mercator	WGS84	D.d	173126	5808760
Latitude Longitude	WGS84	DMS	1°33'18.81"	46°10'37.239"





Type : Préhistoire, antiquité

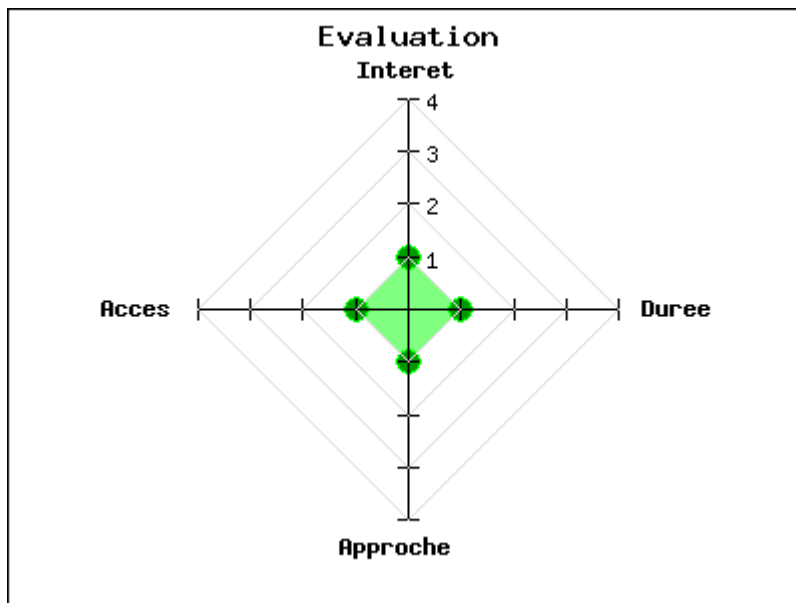
Mot clés : [menhir](#)

Intérêt :    

Difficulté d'accès :    

Marche d'approche :    

Durée de la visite :    



Le menhir de la Rebeyrolle est appelé aussi la Pierre Debout.

publié le dimanche 19 février 2017

Photos

