



Dolmen des Quatre routes

Situation : Marsac -23124

Coordonnées :



1.572377219451937, 46.11900998313078





lat/long WGS84

Système	Datum	notation	coordonnées X	coordonnées Y
Lambert 93	RGF93	D.d	589757	6558686
Lambert II+	NTF	D.d	540935	2124601
Lambert III	NTF	D.d	540902	3424676
UTM zone 31	WGS84	D.d	389693	5108261
Peuso-mercator	WGS84	D.d	175036	5799441
Latitude Longitude	WGS84	DMS	1°34'20.558"	46°7'8.436"





Type : Préhistoire, antiquité

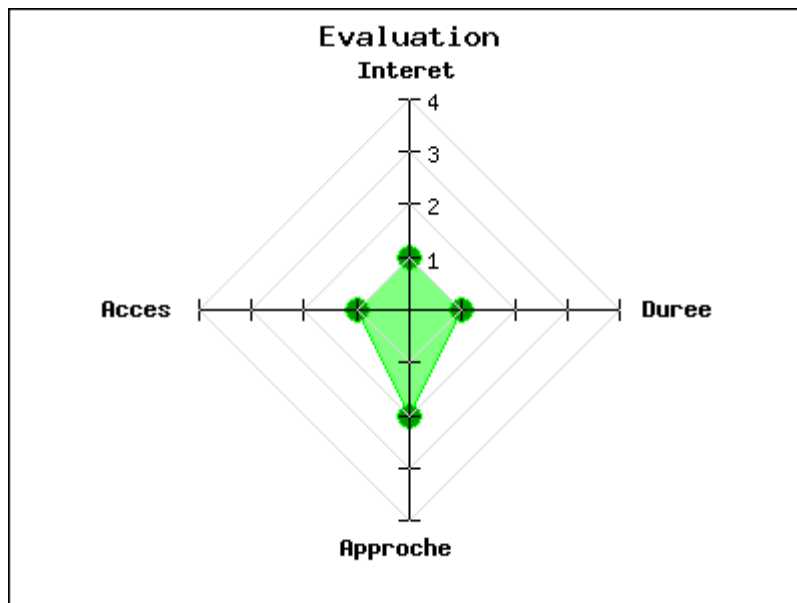
Mot clés : [dolmen](#)

Intérêt :    

Difficulté d'accès :    

Marche d'approche :    

Durée de la visite :    



De ce dolmen, il ne reste plus que les quatre piliers. Il n'a plus de table supérieure, elle fut débitée en 1860. Les dernières fouilles récentes ont révélées un important matériel néolithique, malgré les pillages antérieurs.

publié le samedi 18 février 2017

Photos

