

# La tour et la Fresque de Bridiers


**Situation :** La Souterraine -23176


**Coordonnées :**  1.5138040046005017, 46.24223075125871  
lat/long WGS84

Système	Datum	notation	coordonnées X	coordonnées Y
Lambert 93	RGF93	D.d	585491	6572451
Lambert II+	NTF	D.d	536552	2138342
Lambert III	NTF	D.d	536510	3438424
UTM zone 31	WGS84	D.d	385424	5122034
Peuso-mercator	WGS84	D.d	168515	5819252
Latitude Longitude	WGS84	DMS	1°30'49.694"	46°14'32.031"


**Type :** Culturel et artistique

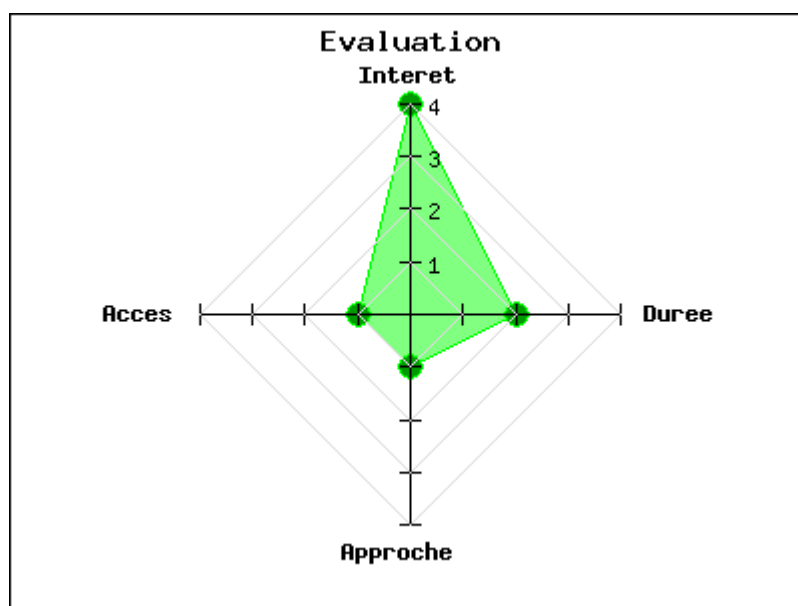
**Mot clés :** [tour](#)

**Intérêt :** 

**Difficulté d'accès :** 

**Marche d'approche :** 

**Durée de la visite :** 





Située sur une butte cernée de terres marécageuses, la tour de Bridiers semble dater de la fin du 12<sup>e</sup> siècle. Ancien siège fortifié de la vicomté de Bridiers, au 13<sup>e</sup> siècle, le site est inoccupé et laissé à l'abandon pendant près de deux siècles (aux 15<sup>e</sup> et 16<sup>e</sup> siècles) et subit alors de nombreuses dégradations. Classé au titre des Monuments Historiques depuis 1968, les premiers travaux de consolidation de la tour sont entrepris en 1982 et sont suivis de travaux de fouilles.

Depuis 2006, la Fresque Historique de Bridiers raconte l'histoire du site, de la Préhistoire à 1945. Interprété par plus de 400 acteurs et servi par une technologie de pointe, le spectacle est devenu l'événement estival incontournable en Limousin (le 1<sup>er</sup> week-end d'août).

Voir en ligne : <http://www.tour.bridiers.fr/>

publié le dimanche 28 décembre 2014

## Photos





## Liens ou documents

- [Accueil - Fresque de Bridiers](#) (HTML - 4.9 ko)