


Le pigeonnier et la chapelle de Montlevade

Situation : Saint-Sulpice-le-Guérétois -23245


Coordonnées :  1.8249375681190259, 46.18865316862163
lat/long WGS84

Système	Datum	notation	coordonnées X	coordonnées Y
Lambert 93	RGF93	D.d	609373	6566098
Lambert II+	NTF	D.d	560507	2132183
Lambert III	NTF	D.d	560482	3432270
UTM zone 31	WGS84	D.d	409322	5115679
Peuso-mercator	WGS84	D.d	203151	5810632
Latitude Longitude	WGS84	DMS	1°49'29.775"	46°11'19.151"

Type : Architecture civile

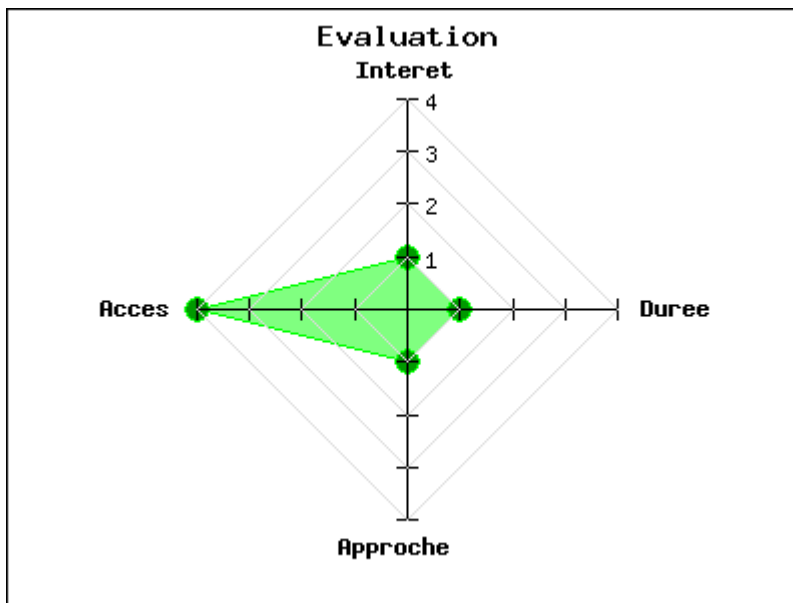
Mot clés : [chapelle](#)

Intérêt : 

Difficulté d'accès : 

Marche d'approche : 

Durée de la visite : 



Il ne reste du château de Montlevade que le pigeonnier et la chapelle. Seul le pigeonnier est visible.

publié le samedi 27 décembre 2014

Photos

