

Le pont de Villegouleix

Situation : Saint-Martin-Château -23216

Coordonnées :



1.822711574249297, 45.825823415200574


lat/long WGS84

| Systeme | Datum | notation | coordonnées X | coordonnées Y |
|--------------------|-------|----------|---------------|---------------|
| Lambert 93 | RGF93 | D.d | 608601 | 6525812 |
| Lambert II+ | NTF | D.d | 560071 | 2091856 |
| Lambert III | NTF | D.d | 560058 | 3391925 |
| UTM zone 31 | WGS84 | D.d | 408554 | 5075369 |
| Peuso-mercator | WGS84 | D.d | 202903 | 5752481 |
| Latitude Longitude | WGS84 | DMS | 1°49'21.762" | 45°49'32.964" |


Type : Rivière lac

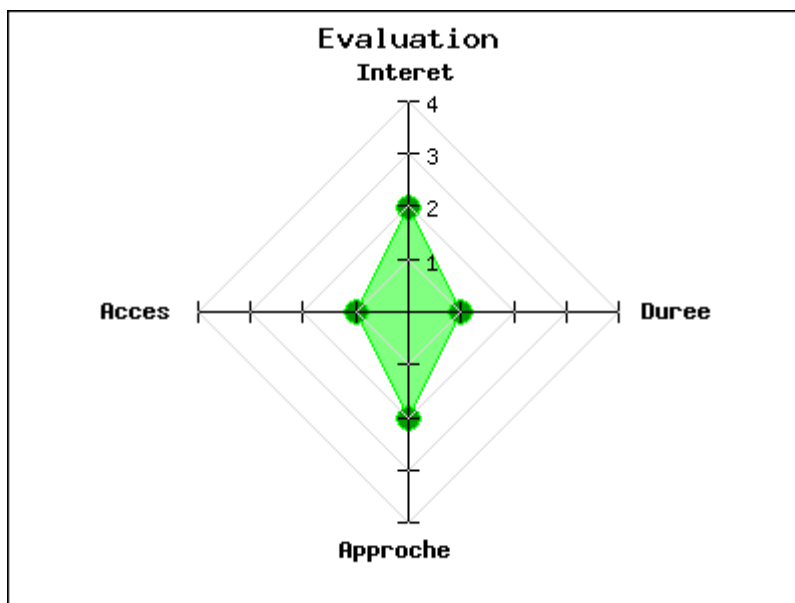
Mot clés : [pont](#)

Intérêt : 

Difficulté d'accès : 

Marche d'approche : 

Durée de la visite : 



Ce pont possède une maçonnerie en bon état. La partie en bois a été rénovée par la commune.

publié le mercredi 18 mai 2016

Photos

