

🔹 Grand pont de planches de la Cour


Situation : Saint-Martin-Château -23216


Coordonnées :  1.8149653546142872, 45.839764973513624
lat/long WGS84

Système	Datum	notation	coordonnées X	coordonnées Y
Lambert 93	RGF93	D.d	608023	6527369
Lambert II+	NTF	D.d	559479	2093410
Lambert III	NTF	D.d	559466	3393479
UTM zone 31	WGS84	D.d	407975	5076927
Peuso-mercator	WGS84	D.d	202041	5754708
Latitude Longitude	WGS84	DMS	1°48'53.875"	45°50'23.154"

Type : Rivière lac

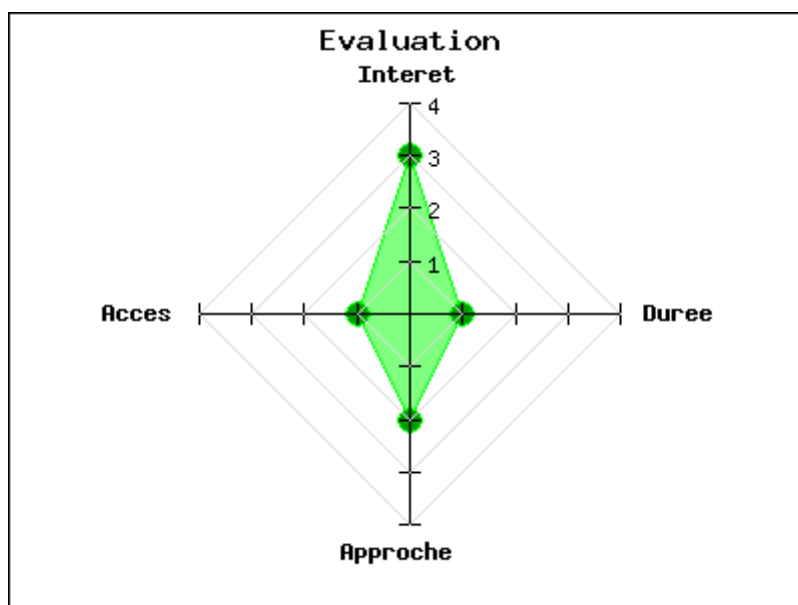
Mot clés : **Aucun**

Intérêt : 

Difficulté d'accès : 

Marche d'approche : 

Durée de la visite : 



Les planches sont une expression utilisée en Creuse pour nommer ces petits passages sur une rivière avec des grosses pierres plates. Sur la Maulde, ce sont des planches posées en paires mais non reliées par des attaches de fer. Elles sont partiellement basculées.

publié le dimanche 10 avril 2016

Photos

