


La planche Perrine

Situation : Saint-Martin-Château -23216


Coordonnées :  1.8149117104339894, 45.8438383887918
lat/long WGS84

Système	Datum	notation	coordonnées X	coordonnées Y
Lambert 93	RGF93	D.d	608025	6527822
Lambert II+	NTF	D.d	559478	2093863
Lambert III	NTF	D.d	559465	3393932
UTM zone 31	WGS84	D.d	407978	5077379
Peuso-mercator	WGS84	D.d	202035	5755359
Latitude Longitude	WGS84	DMS	1°48'53.682"	45°50'37.818"

Type : Rivière lac

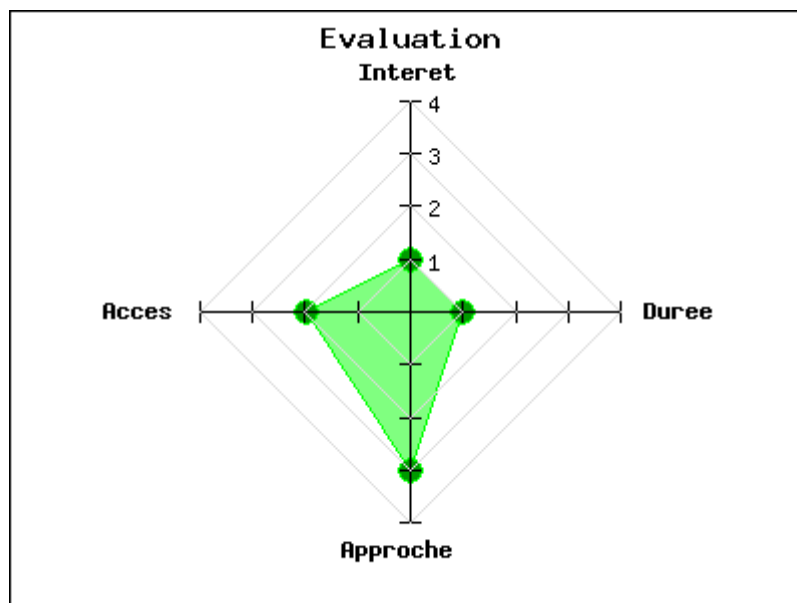
Mot clés : **Aucun**

Intérêt : 

Difficulté d'accès : 

Marche d'approche : 

Durée de la visite : 



Les planches sont une expression utilisée en Creuse pour nommer ces petits passages sur une rivière avec des grosses pierres plates. Sur la traversée du ruisseau de Langladure, elle est constituée d'une seule grande pierre .

publié le samedi 9 avril 2016

Photos

