

La planche de La Clavelle

Situation : Saint-Martin-Château -23216

Coordonnées :




1.7935291401672657, 45.86473891166489
lat/long WGS84

Systeme	Datum notation coordonnées X coordonnées Y			
Lambert 93	RGF93	D.d	606401	6530168
Lambert II+	NTF	D.d	557833	2096197
Lambert III	NTF	D.d	557818	3396266
UTM zone 31	WGS84	D.d	406352	5079726
Peuso-mercator	WGS84	D.d	199654	5758699
Latitude Longitude	WGS84	DMS	1°47'36.705"	45°51'53.06"


Type : Rivière lac

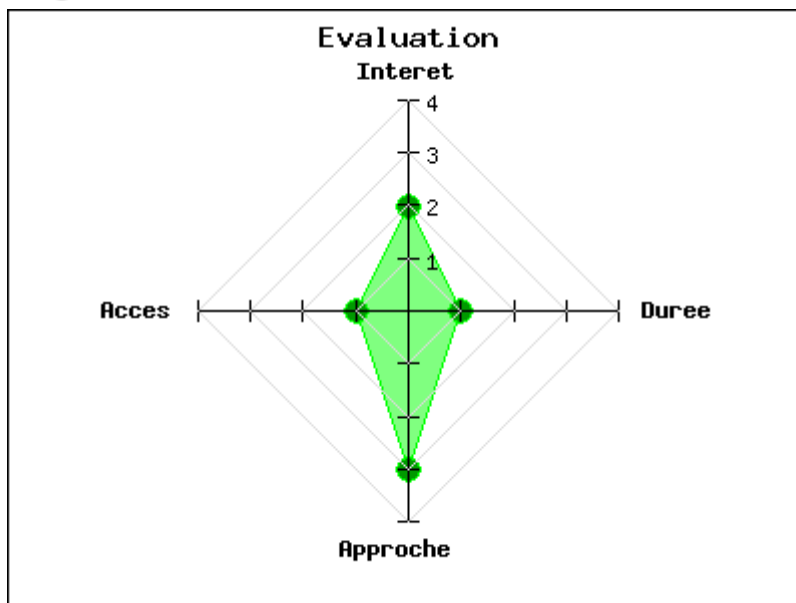
Mot clés : **Aucun**

Intérêt : 

Difficulté d'accès : 

Marche d'approche : 

Durée de la visite : 



Les planches sont une expression utilisée en Creuse pour nommer ces petits passages sur une rivière avec des grosses pierres plates. Une seule planche de granite traverse ici le ruisseau de Tourtouloux. Elle a environ 4 m de long et 70 cm de large. Elle permettait de joindre La Clavelle et L'Age au Monteil à St Martin.

publié le samedi 9 avril 2016

Observations

- [# Jean Pierre Laigneau](#) - Le 11 mai à 09:06

Cette planche n'existe plus. La pierre est au fond de l'eau.