



La chapelle St Hubert

Situation : Sainte-Feyre -23193


Coordonnées :  1.9150775509261848, 46.140006070302455
lat/long WGS84

Système	Datum	notation	coordonnées X	coordonnées Y
Lambert 93	RGF93	D.d	616250	6560596
Lambert II+	NTF	D.d	567436	2126734
Lambert III	NTF	D.d	567417	3426820
UTM zone 31	WGS84	D.d	416204	5110175
Peuso-mercator	WGS84	D.d	213185	5802813
Latitude Longitude	WGS84	DMS	1°54'54.279"	46°8'24.022"


Type : Architecture religieuse

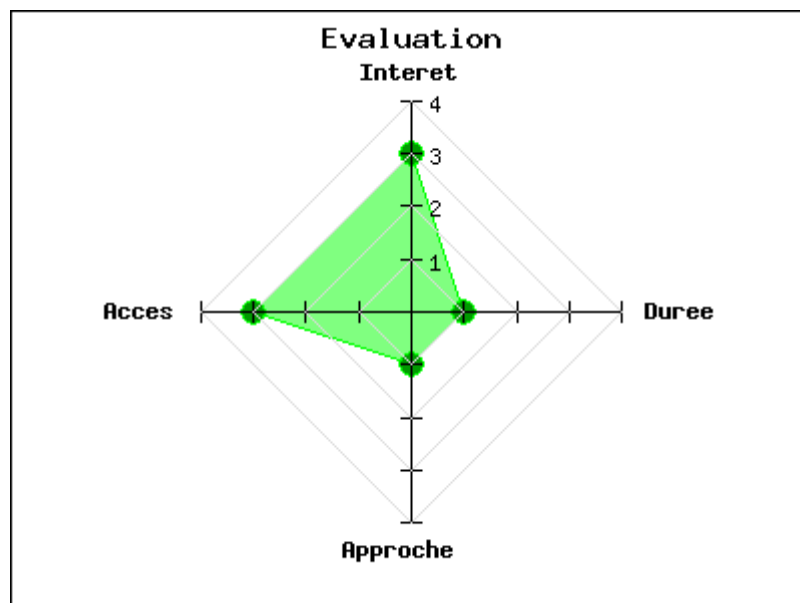
Mot clés : [chapelle](#)

Intérêt : 

Difficulté d'accès : 

Marche d'approche : 

Durée de la visite : 



La chapelle St Hubert date du 16e siècle. Elle comporte un clocher mur à une arcade et une crédence à accolade. Elle a servi de sépulture à la famille Bony de Lavergne. Il y a une urne funéraire à l'entrée.

publié le samedi 9 avril 2016

Photos

