

La bascule publique de St Loup

Situation : Saint-Loup -23209


Coordonnées :  2.2677694441814538, 46.13603908517326
lat/long WGS84

Système	Datum	notation	coordonnées X	coordonnées Y
Lambert 93	RGF93	D.d	643471	6559843
Lambert II+	NTF	D.d	594685	2126208
Lambert III	NTF	D.d	594682	3426298
UTM zone 31	WGS84	D.d	443440	5109423
Peuso-mercator	WGS84	D.d	252446	5802176
Latitude Longitude	WGS84	DMS	2°16'3.97"	46°8'9.741"


Type : Petit patrimoine

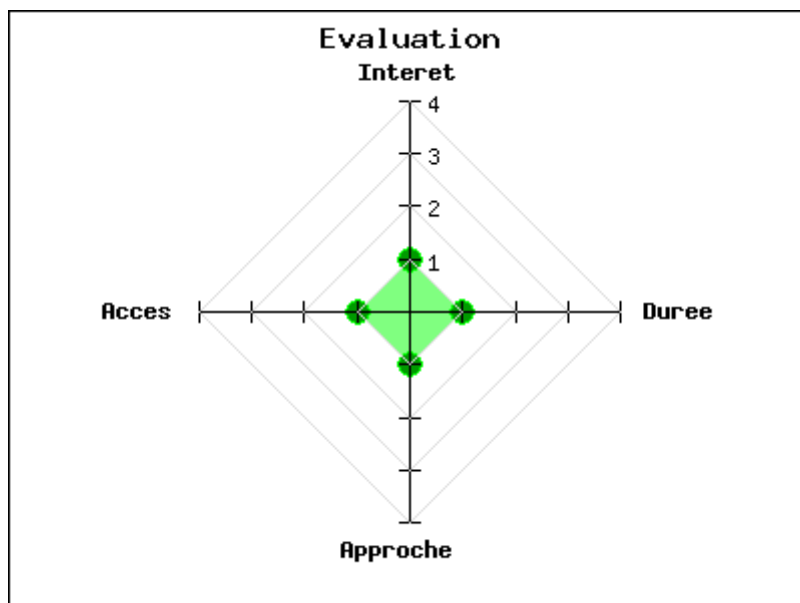
Mot clés : [bascule](#)

Intérêt : 

Difficulté d'accès : 

Marche d'approche : 

Durée de la visite : 



La bascule publique (ou poids public) est un ouvrage architectural. En Creuse, il est situé généralement au centre des bourgs, ou à proximité de l'église, ou d'un lieu de marché. Elle servait pour déterminer le poids de tout véhicule routier ou d'animaux tels que des porcs ou vaches, ou foin et paille etc pour ensuite les vendre à un prix en fonction de leur poids. La Creuse en a gardé un certain nombre, quelquefois même en état de marche.

publié le lundi 4 avril 2016

Photos

