




Château de Beaufort

Situation : Malleret-Boussac -23120


Coordonnées :  2.1446711076873726, 46.34953718459488
lat/long WGS84

Système	Datum	notation	coordonnées X	coordonnées Y
Lambert 93	RGF93	D.d	634225	6583646
Lambert II+	NTF	D.d	585232	2149954
Lambert III	NTF	D.d	585221	3450059
UTM zone 31	WGS84	D.d	434188	5133240
Peuso-mercator	WGS84	D.d	238743	5836540
Latitude Longitude	WGS84	DMS	2°8'40.816"	46°20'58.334"

Type : Châteaux, ouvrages militaires

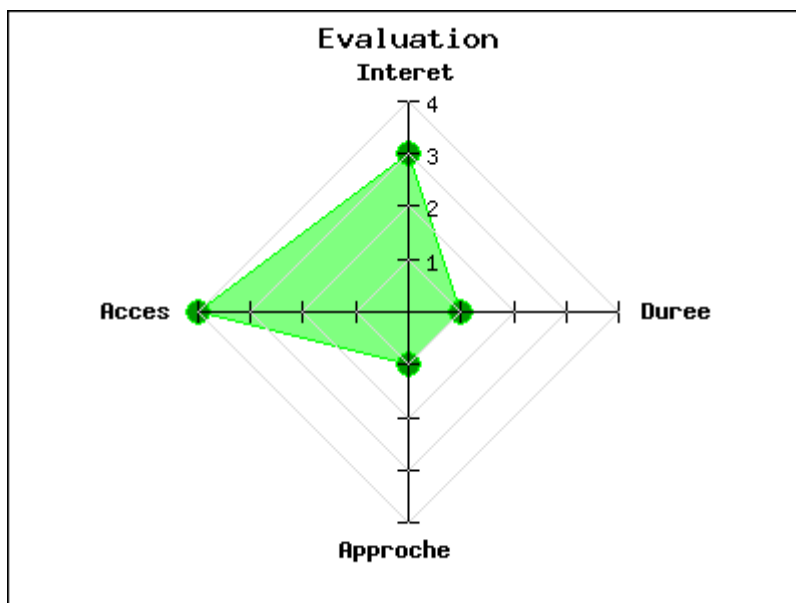
Mot clés : Aucun

Intérêt : 

Difficulté d'accès : 

Marche d'approche : 

Durée de la visite : 



Le château est constitué d'un corps de logis quadrangulaire avec deux ailes et deux grosses tours à chaque angle. Il n'est pas visible de l'extérieur. Il y a à proximité les vestiges d'un camp romain.

publié le samedi 5 mars 2016

Photos

