




Château et observatoire de Baboneix

Situation : La Chaussade -23059

Coordonnées :  2.2628714175186815, 45.97994959088588


lat/long WGS84

Système	Datum	notation	coordonnées X	coordonnées Y
Lambert 93	RGF93	D.d	642931	6542513
Lambert II+	NTF	D.d	594291	2108859
Lambert III	NTF	D.d	594288	3408940
UTM zone 31	WGS84	D.d	442901	5092083
Peuso-mercator	WGS84	D.d	251901	5777136
Latitude Longitude	WGS84	DMS	2°15'46.337"	45°58'47.819"


Type : Insolite ou inclassable

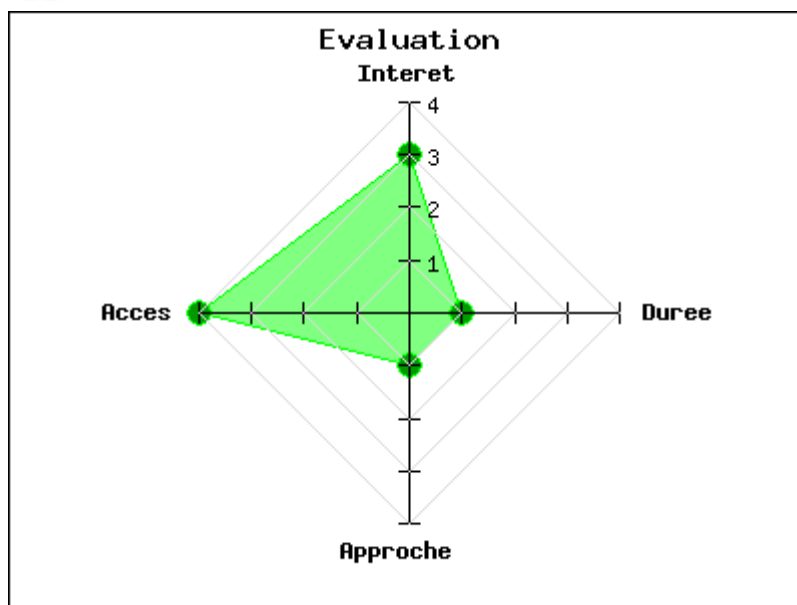
Mot clés : **Aucun**

Intérêt : 

Difficulté d'accès : 

Marche d'approche : 

Durée de la visite : 



Le château de Baboneix est un manoir féodal du 13e siècle. Il se compose d'un bâtiment central quadrangulaire flanqué d'une tour ronde d'escalier. Il a été remanié à de nombreuses reprises. Il est peu visible de l'extérieur.

Dépendant de ce château, l'observatoire astronomique créé par M. Judlin est très envahi par la végétation. Il était constitué d'une tour ronde à trois étages avec une plate forme au sommet. Les premiers instruments étaient : 1°) une lunette Bardou de 88 millimètres, sur pieds en bois ; 2°) une lunette de 135 millimètres, objectif Viennet, montée équatorialement, sans mouvement d'horlogerie.

publié le vendredi 15 janvier 2016

Photos

