

# Le cadran solaire de Montgouyard

**Situation :** Saint-Agnant-près-Crocq -23178


**Coordonnées :**  2.321974321876496, 45.785413316740076  
lat/long WGS84

Système	Datum notation coordonnées X coordonnées Y			
Lambert 93	RGF93	D.d	647321	6520870
Lambert II+	NTF	D.d	598866	2087234
Lambert III	NTF	D.d	598866	3387307
UTM zone 31	WGS84	D.d	447296	5070429
Peuso-mercator	WGS84	D.d	258480	5746027
Latitude Longitude	WGS84	DMS	2°19'19.108"	45°47'7.488"


**Type :** Petit patrimoine

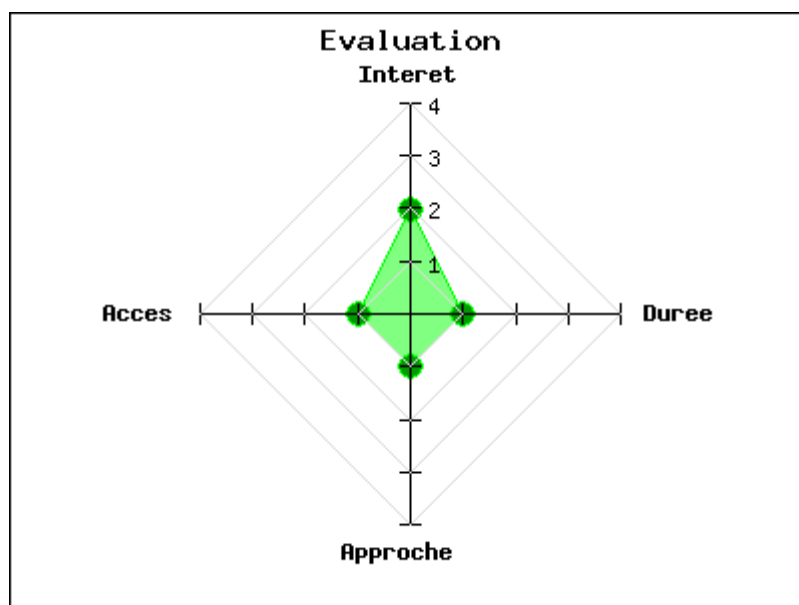
**Mot clés :** **Aucun**

**Intérêt :** 

**Difficulté d'accès :** 

**Marche d'approche :** 

**Durée de la visite :** 



C'est un cadran solaire de 1,5 x 1,80 m daté de 1836. Ce cadran a été réalisé à la peinture à chaux. La maison appartenait autrefois au seigneur Galmaud, sur le territoire de Magnat l'Étrange.

publié le jeudi 7 janvier 2016

## Photos

