


# La fontaine de Guère

**Situation :** Guéret -23096

**Coordonnées :**  1.869253929712272, 46.168940512454085


lat/long WGS84

Système	Datum	notation	coordonnées X	coordonnées Y
Lambert 93	RGF93	D.d	612759	6563859
Lambert II+	NTF	D.d	563914	2129970
Lambert III	NTF	D.d	563893	3430057
UTM zone 31	WGS84	D.d	412710	5113439
Peuso-mercator	WGS84	D.d	208084	5807463
Latitude Longitude	WGS84	DMS	1°52'9.314"	46°10'8.186"


**Type :** Petit patrimoine

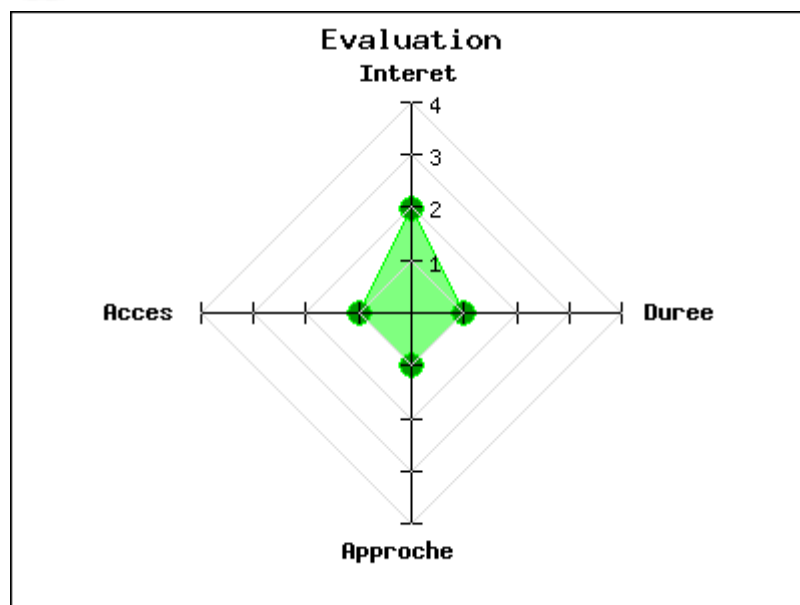
**Mot clés :** [fontaine](#)

**Intérêt :** 

**Difficulté d'accès :** 

**Marche d'approche :** 

**Durée de la visite :** 



La fontaine de Guère, près de la Préfecture, fut construite vers le 16e siècle. On dit que l'eau de cette fontaine aurait des propriétés revigorantes. C'est autour de cette fontaine que s'édifia un village Gallo Romain, premier embryon de l'actuel Guéret.

On donne par erreur à la fontaine située devant la préfecture le nom de fontaine de Guère (celle des photos). La véritable se situe dans les jardins privés de la préfecture et n'est visitable que pendant les journées du patrimoine.

publié le mardi 29 décembre 2015

## Photos

