



La tour de Salesses

Situation : Flayat -23081

Coordonnées :



2.385199871719351, 45.80746018285371





lat/long WGS84

Système	Datum	notation	coordonnées X	coordonnées Y
Lambert 93	RGF93	D.d	652252	6523278
Lambert II+	NTF	D.d	603782	2089686
Lambert III	NTF	D.d	603783	3389759
UTM zone 31	WGS84	D.d	452229	5072839
Peuso-mercator	WGS84	D.d	265519	5749548
Latitude Longitude	WGS84	DMS	2°23'6.72"	45°48'26.857"





Type : Architecture civile

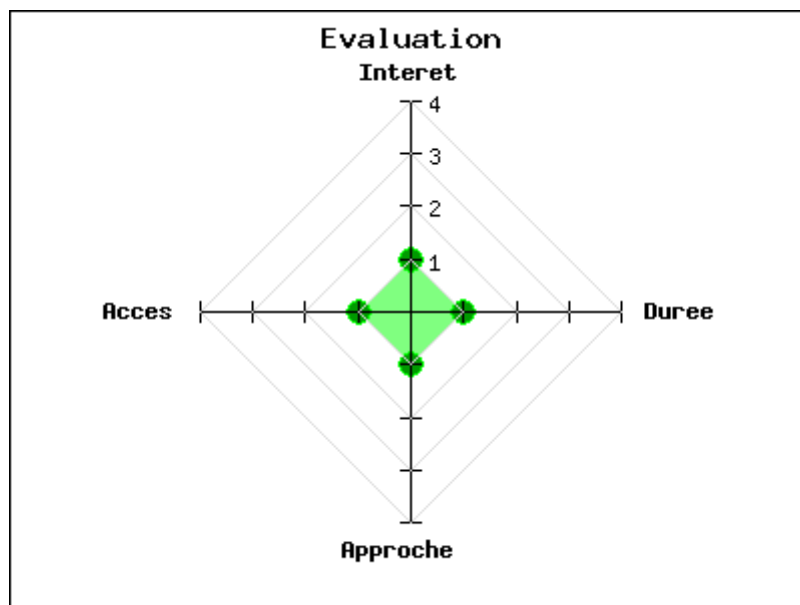
Mot clés : [tour](#)

Intérêt :    

Difficulté d'accès :    

Marche d'approche :    

Durée de la visite :    



Ce serait en fait un ancien château d'eau assez récent (1972). On peut penser que sa construction en pierre était pour l'intégration dans le site de la chapelle de Salesses.

publié le lundi 21 décembre 2015

Photos

