



La tour Eiffel de Vigeville

Situation : Vigeville -23262


Coordonnées :  2.0745600322990185, 46.15842081365745
lat/long WGS84

Système	Datum	notation	coordonnées X	coordonnées Y
Lambert 93	RGF93	D.d	628585	6562485
Lambert II+	NTF	D.d	579765	2128727
Lambert III	NTF	D.d	579753	3428817
UTM zone 31	WGS84	D.d	428545	5112065
Peuso-mercator	WGS84	D.d	230938	5805772
Latitude Longitude	WGS84	DMS	2°4'28.416"	46°9'30.315"


Type : Insolite ou inclassable

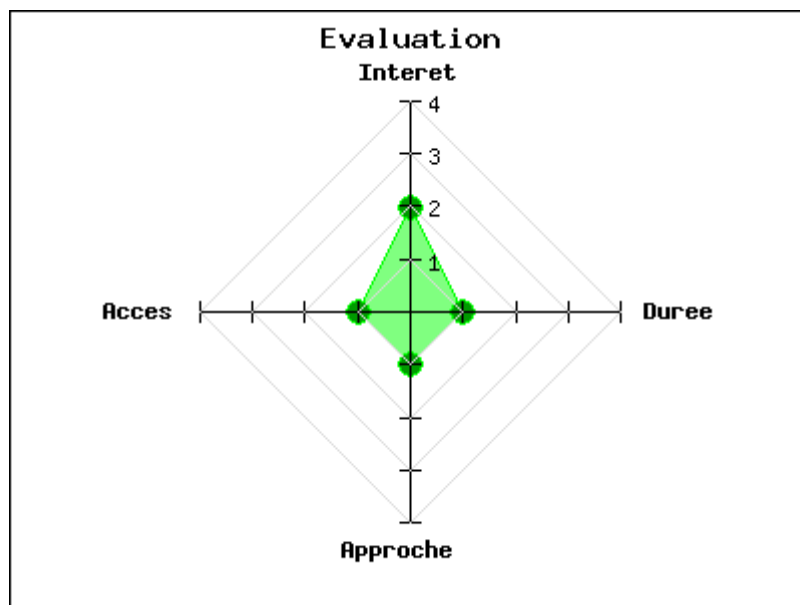
Mot clés : [tour](#)

Intérêt : 

Difficulté d'accès : 

Marche d'approche : 

Durée de la visite : 



Dans le cimetière, on peut apercevoir déjà par dessus le mur une réplique de la Tour Eiffel en granit. Un ancien maire avait fait ériger son monument funéraire, copie du célèbre monument parisien. Elle a été rénovée en 2006.

Il se dit que ce serait par anticléricalisme ?

publié le vendredi 26 décembre 2014

Photos

