




# L'église du Donzeil

**Situation :** Le Donzeil -23074

**Coordonnées :**  1.9856098035659215, 46.02844693905381


lat/long WGS84

Système	Datum	notation	coordonnées X	coordonnées Y
Lambert 93	RGF93	D.d	621536	6548136
Lambert II+	NTF	D.d	572830	2114308
Lambert III	NTF	D.d	572817	3414389
UTM zone 31	WGS84	D.d	421493	5097708
Peuso-mercator	WGS84	D.d	221037	5784909
Latitude Longitude	WGS84	DMS	1°59'8.195"	46°1'42.409"


**Type :** Architecture religieuse

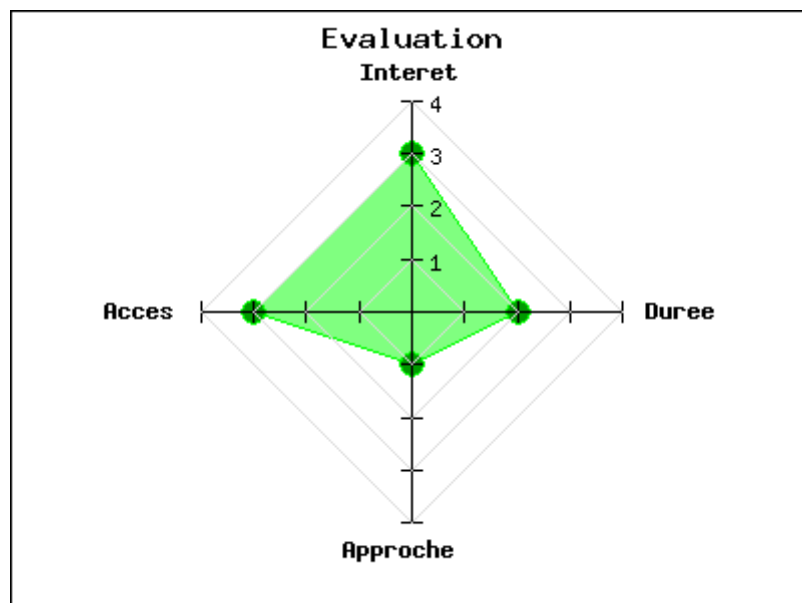
**Mot clés :** [église](#)

**Intérêt :** 

**Difficulté d'accès :** 

**Marche d'approche :** 

**Durée de la visite :** 



L'église du Donzeil date du 12e siècle, elle a été remaniée. Elle comporte une nef à quatre travées lambrissées, des chapiteaux ornés et une statue de pierre du 16e siècle. Sur le mur de l'église, on peut trouver un sarcophage et une urne funéraire en granit.

publié le vendredi 18 décembre 2015

## Photos

