




Château de Haute Faye

Situation : Issoudun-Létrieux -23097


Coordonnées :  2.1610921978835904, 46.054300019166675
lat/long WGS84

Systeme	Datum	notation	coordonnées X	coordonnées Y
Lambert 93	RGF93	D.d	635139	6550848
Lambert II+	NTF	D.d	586422	2117136
Lambert III	NTF	D.d	586415	3417220
UTM zone 31	WGS84	D.d	435105	5100422
Peuso-mercator	WGS84	D.d	240571	5789055
Latitude Longitude	WGS84	DMS	2°9'39.932"	46°3'15.48"


Type : Châteaux, ouvrages militaires

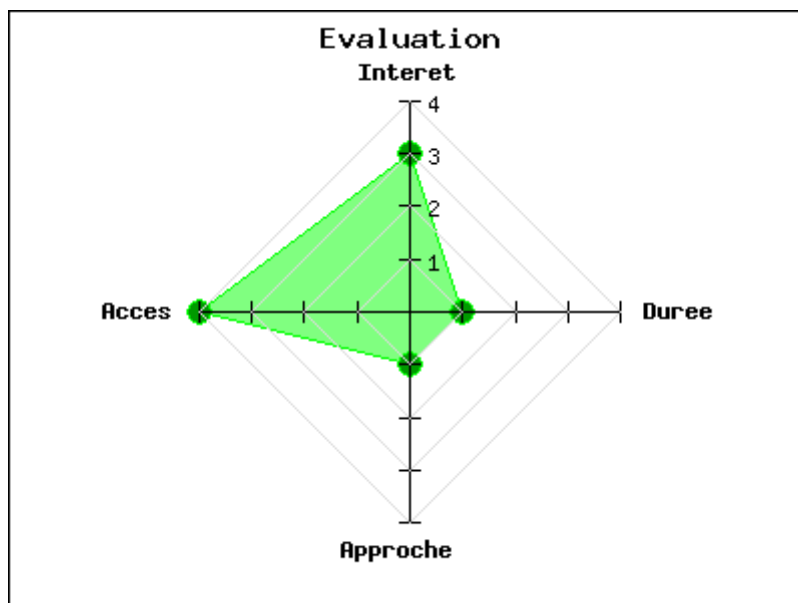
Mot clés : Aucun

Intérêt : 

Difficulté d'accès : 

Marche d'approche : 

Durée de la visite : 



Ce château date du 15e 16e siècle, il n'est pas visible de l'extérieur. Il comporte un corps de logis en L avec une petite tour au centre, et une grosse tour en extrémité.

publié le jeudi 17 décembre 2015

Photos

