


Chapelle de Ceyvat

Situation : Saint-Médard-la-Rochette -23220


Coordonnées :  2.113510133445743, 46.014115503901
lat/long WGS84

Système	Datum	notation	coordonnées X	coordonnées Y
Lambert 93	RGF93	D.d	631410	6546426
Lambert II+	NTF	D.d	582727	2112679
Lambert III	NTF	D.d	582719	3412760
UTM zone 31	WGS84	D.d	431374	5095997
Peuso-mercator	WGS84	D.d	235274	5782611
Latitude Longitude	WGS84	DMS	2°6'48.636"	46°0'50.816"


Type : Architecture religieuse

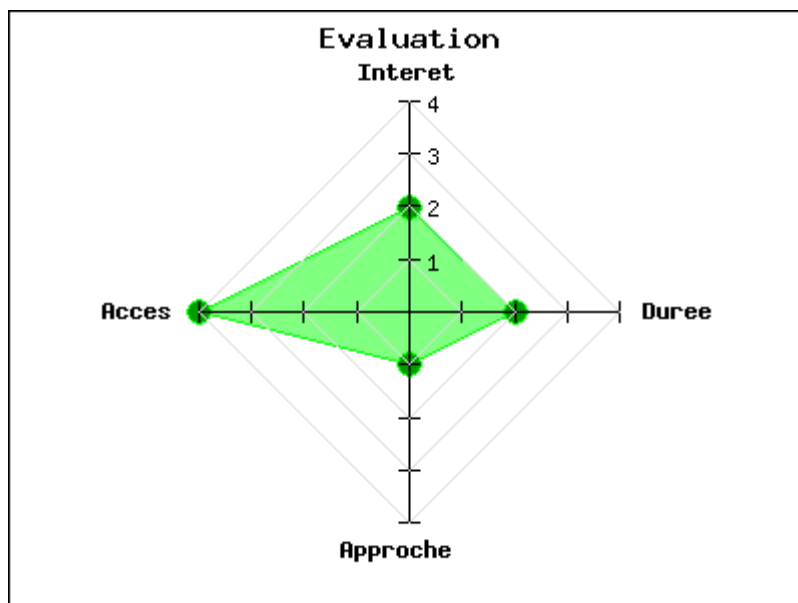
Mot clés : [chapelle](#)

Intérêt : 

Difficulté d'accès : 

Marche d'approche : 

Durée de la visite : 



Il y a peu de renseignements sur cette chapelle. Du mobilier aurait été transféré dans l'église de la Rochette. La chapelle de Ceyvat a été rebâtie en 1745. Son patron est saint Antoine, abbé. Elle appartenait à la commanderie de Chamberaud.

publié le vendredi 4 décembre 2015

Photos

