

Ruines de L'église de Mareilles

Situation : Sous-Parsat -23175

Coordonnées :



1.9608714694365972, 46.06344740570507





lat/long WGS84

Systeme	Datum	notation	coordonnées X	coordonnées Y
Lambert 93	RGF93	D.d	619673	6552048
Lambert II+	NTF	D.d	570933	2118207
Lambert III	NTF	D.d	570918	3418289
UTM zone 31	WGS84	D.d	419630	5101621
Peuso-mercator	WGS84	D.d	218283	5790522
Latitude Longitude	WGS84	DMS	1°57'39.137"	46°3'48.411"





Type : Petit patrimoine

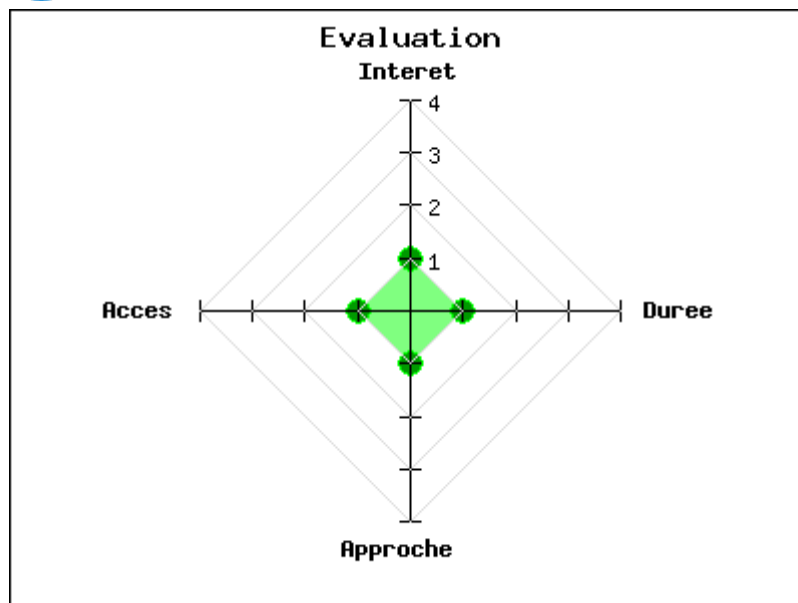
Mot clés : [église](#)

Intérêt :    

Difficulté d'accès :    

Marche d'approche :    

Durée de la visite :    



Mareilles était une commune avant d'être rattachée à Sous Parsat. Il subsiste les ruines de l'ancienne église. Sa construction date du : 4e quart 12e siècle ; 17e siècle. Elle est classé, mais maintenant, il ne reste plus beaucoup de vestiges.

publié le mercredi 2 décembre 2015

Photos

