




La fontaine Cressant

Situation : Guéret -23096

Coordonnées :  1.8740805648345713, 46.16733094624182


lat/long WGS84

Système	Datum	notation	coordonnées X	coordonnées Y
Lambert 93	RGF93	D.d	613129	6563675
Lambert II+	NTF	D.d	564286	2129789
Lambert III	NTF	D.d	564265	3429876
UTM zone 31	WGS84	D.d	413080	5113255
Peuso-mercator	WGS84	D.d	208621	5807204
Latitude Longitude	WGS84	DMS	1°52'26.69"	46°10'2.391"


Type : Petit patrimoine

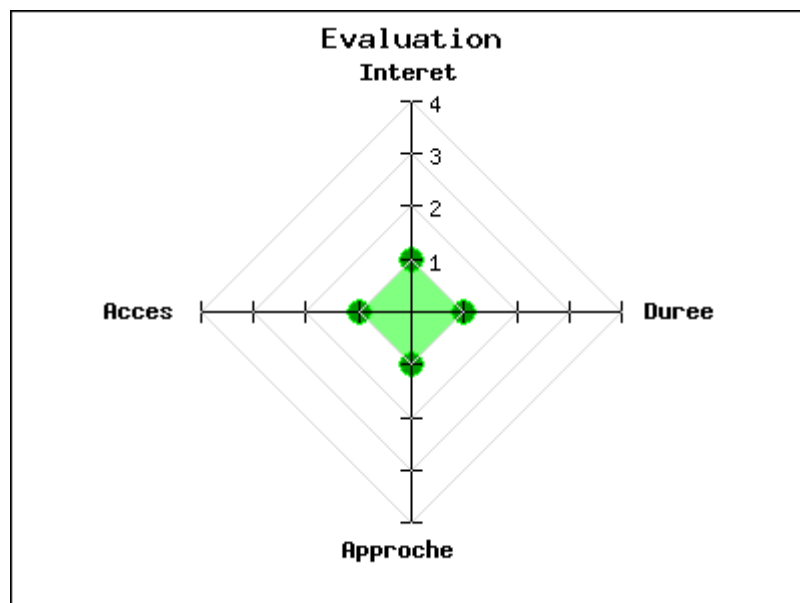
Mot clés : [fontaine](#)

Intérêt : 

Difficulté d'accès : 

Marche d'approche : 

Durée de la visite : 



Cette fontaine se situe place Arfeuillère, en direction de la rue de Pommeil. Construite en 1841 par l'architecte Fabre, elle tient son nom d'un célèbre médecin guérétois, le docteur Léonard Cressant, qui résidait à proximité. Cette fontaine maçonnée se compose d'un pilier recouvert d'un entablement en granite. Devant, un bac en granite sert à récupérer l'eau. Elle est potable.

Source : <http://www.tourismelimousin.com>

publié le dimanche 29 novembre 2015

Photos

