

Stèle de la tombe des officiers

Situation : Faux-la-Montagne -23077


Coordonnées :  1.904668830627429, 45.75538084629044
lat/long WGS84

Système	Datum	notation	coordonnées X	coordonnées Y
Lambert 93	RGF93	D.d	614855	6517899
Lambert II+	NTF	D.d	566396	2083988
Lambert III	NTF	D.d	566388	3384056
UTM zone 31	WGS84	D.d	414813	5067452
Peuso-mercator	WGS84	D.d	212026	5741235
Latitude Longitude	WGS84	DMS	1°54'16.808"	45°45'19.371"


Type : Petit patrimoine

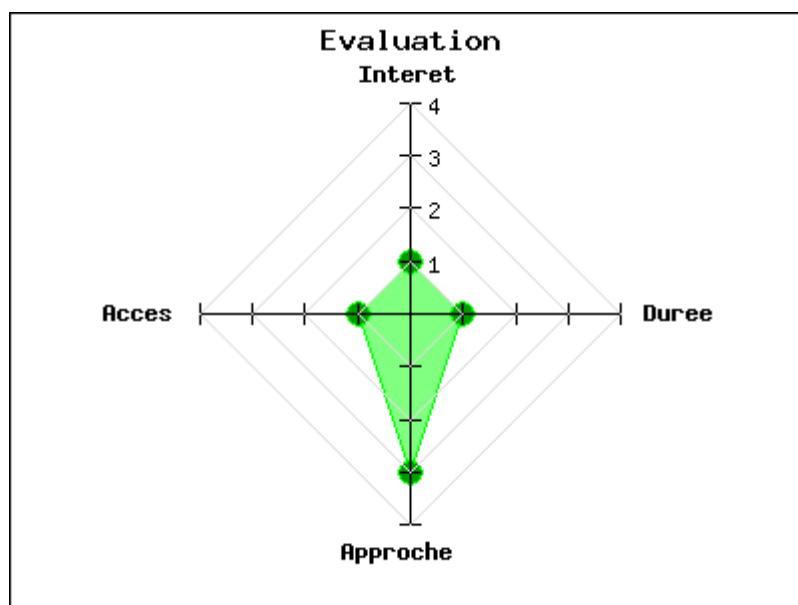
Mot clés : **Aucun**

Intérêt : 

Difficulté d'accès : 

Marche d'approche : 

Durée de la visite : 



C'est un petit monument funéraire en pleine forêt sur le GR 46. Il a donné son nom au chemin. Il commémore la mort de deux officiers foudroyés en 1884.

publié le samedi 28 novembre 2015

Photos

