

Tour chapelle du Monteil Sugnet

Situation : Lupersat -23113

Coordonnées :



2.3526944808120334, 45.97089088262395


lat/long WGS84

Système	Datum	notation	coordonnées X	coordonnées Y
Lambert 93	RGF93	D.d	649877	6541446
Lambert II+	NTF	D.d	601251	2107850
Lambert III	NTF	D.d	601252	3407930
UTM zone 31	WGS84	D.d	449851	5091016
Peuso-mercator	WGS84	D.d	261900	5775685
Latitude Longitude	WGS84	DMS	2°21'9.7"	45°58'15.207"


Type : Architecture civile

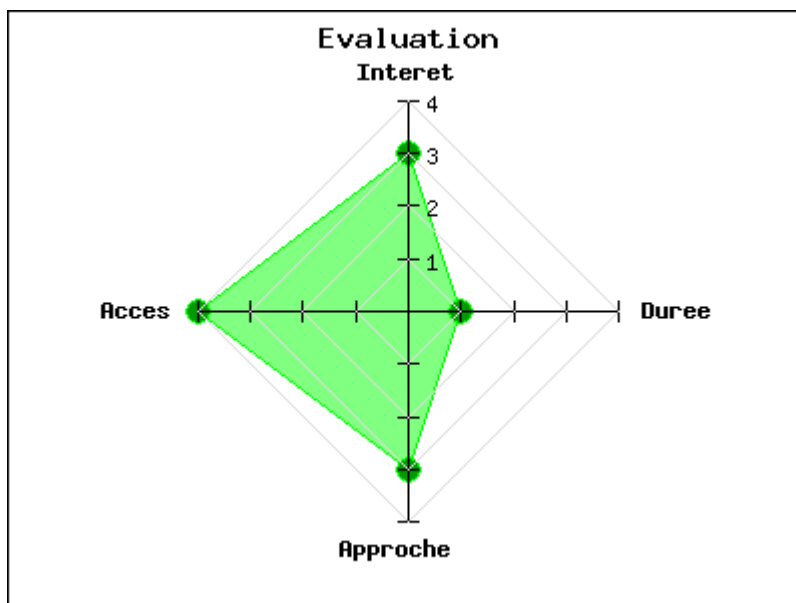
Mot clés : [tour chapelle](#)

Intérêt : 

Difficulté d'accès : 

Marche d'approche : 

Durée de la visite : 



La seigneurie du Monteil est attestée depuis le début du 15^e siècle. Il n'en subsiste qu'une tour quadrangulaire tronquée, datant du début du 16^e siècle. Le niveau supérieur est occupé par un pigeonier. Refuge de royalistes pendant la Révolution. Autour des années 1800, les dépendances agricoles de l'ancien domaine seigneurial sont transformées en ferme de maître, offrant un excellent exemple d'un type reconnu de maisons rurales de la fin du 18^e et du début du 19^e siècle.

Source : <http://www.culture.gouv.fr>

Ce n'est pas visible de l'extérieur. C'est une propriété privée non accessible.

publié le mercredi 25 novembre 2015

Photos

