




La tour de Sermur

Situation : Sermur -23171


Coordonnées :  2.4314262738189427, 45.97676532594146


lat/long WGS84

Systeme	Datum	notation	coordonnées X	coordonnées Y
Lambert 93	RGF93	D.d	655978	6542052
Lambert II+	NTF	D.d	607352	2108507
Lambert III	NTF	D.d	607356	3408588
UTM zone 31	WGS84	D.d	455955	5091623
Peuso-mercator	WGS84	D.d	270665	5776626
Latitude Longitude	WGS84	DMS	2°25'53.135"	45°58'36.355"


Type : Architecture civile

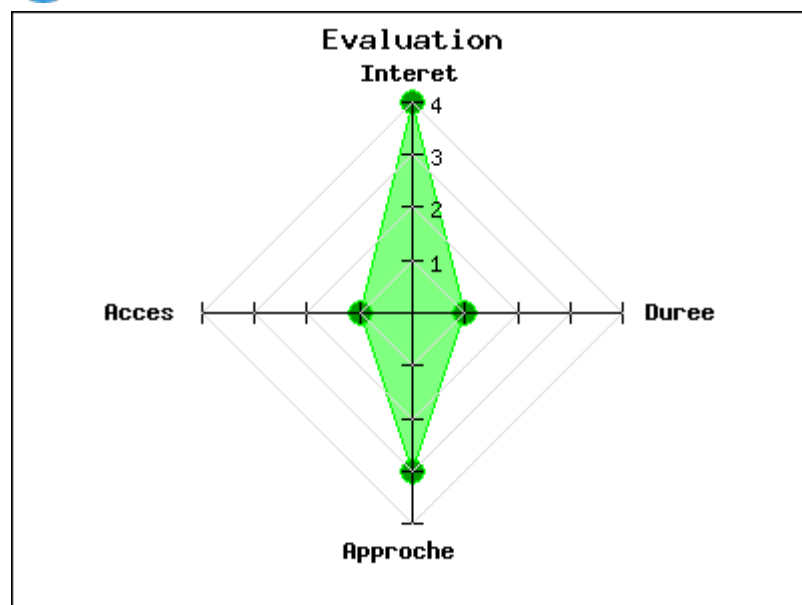
Mot clés : [tour](#)

Intérêt : 

Difficulté d'accès : 

Marche d'approche : 

Durée de la visite : 



C'est une tour de guet du moyen âge qui s'incluait dans un système de défense et de surveillance rattaché à l'histoire de la Marche. L'étage inférieur ne comporte aucune ouverture. Le plan est approximativement carré, l'appareil formé de moellons rectangulaires. Les murs ont une épaisseur de 1,50m à la base. Il ne semble pas qu'il y ait eu de voûte, du moins entre le rez-de-chaussée et le premier étage. Il y a une belle vue panoramique sur ce promontoire, notamment par temps clair, les monts d'Auvergne. Il y a sur place des panneaux explicatifs.

Source : <http://www.culture.gouv.fr>

Photos

