


La fontaine et la croix de Besth

Situation : Saint-Merd-la-Breuille -23221


Coordonnées :  2.4076025216597827, 45.721014701567405
lat/long WGS84

Systeme	Datum	notation	coordonnées X	coordonnées Y
Lambert 93	RGF93	D.d	653920	6513665
Lambert II+	NTF	D.d	605532	2080078
Lambert III	NTF	D.d	605533	3380150
UTM zone 31	WGS84	D.d	453899	5063221
Peuso-mercator	WGS84	D.d	268013	5735753
Latitude Longitude	WGS84	DMS	2°24'27.369"	45°43'15.653"

Type : Petit patrimoine

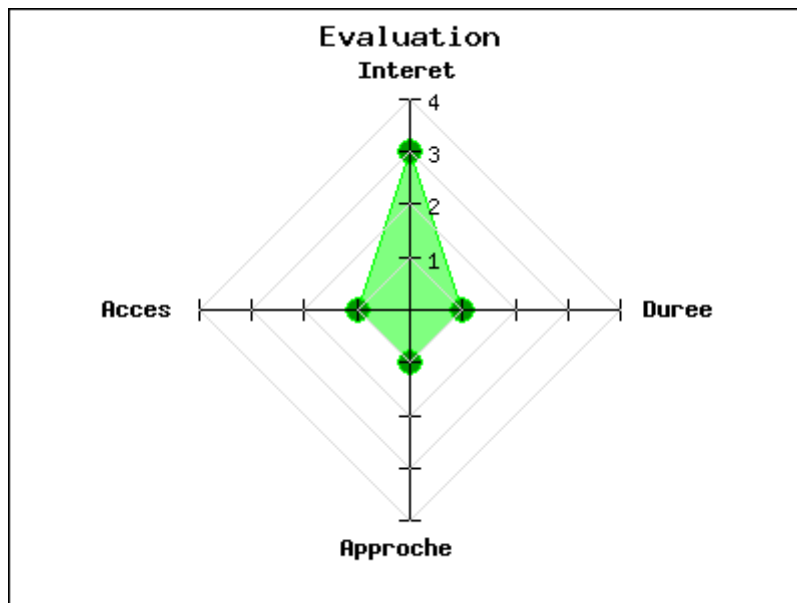
Mot clés : [fontaine](#)

Intérêt : 

Difficulté d'accès : 

Marche d'approche : 

Durée de la visite : 



Cette fontaine de dévotion est dédiée à St Jean. Elle date du 19e siècle. La croix en granit taillé est remarquable.

publié le lundi 23 novembre 2015

Photos

