



Château des Ecurettes

Situation : Saint-Georges-Nigremont -23198


Coordonnées :  2.2859964869385294, 45.84182058474161
lat/long WGS84

Système	Datum	notation	coordonnées X	coordonnées Y
Lambert 93	RGF93	D.d	644583	6527158
Lambert II+	NTF	D.d	596073	2093505
Lambert III	NTF	D.d	596071	3393580
UTM zone 31	WGS84	D.d	444555	5076720
Peuso-mercator	WGS84	D.d	254475	5755036
Latitude Longitude	WGS84	DMS	2°17'9.587"	45°50'30.554"


Type : Châteaux, ouvrages militaires

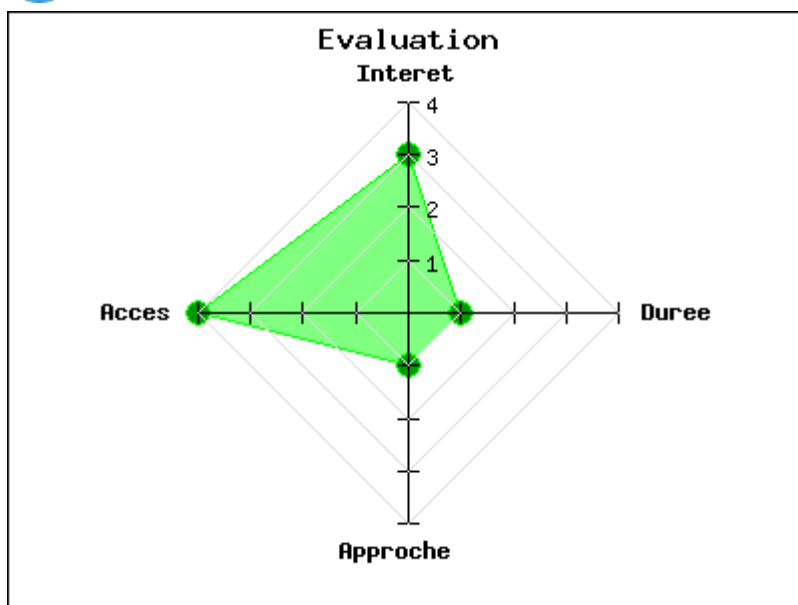
Mot clés : **Aucun**

Intérêt : 

Difficulté d'accès : 

Marche d'approche : 

Durée de la visite : 



C'est une vaste demeure aristocratique ou bourgeoise, qui présente, malgré son aspect 18e siècle, des éléments pouvant remonter au 15e siècle. L'édifice présente la juxtaposition d'une tour cylindrique côté nord, vestige probable de constructions médiévales, et d'une construction rectangulaire flanquée d'un corps de bâtiment qui abrite un escalier à doubles volées parallèles d'inspiration italianisante. Un long bâtiment rectangulaire à un étage s'élève au sud. L'intérieur abrite des cheminées et quelques boiseries. La chapelle a conservé son autel de faux marbres, surmonté de pilastres cannelés et chapiteaux ioniques rehaussés d'or. Elle est ornée de panneaux peints d'angelots représentant sans doute les portraits d'enfants des anciens propriétaires. La cuisine possède une grande cheminée du 15e siècle et une bassière en bon état.

Source : <http://www.culture.gouv.fr>

publié le dimanche 22 novembre 2015