




Ferme du Boisqueyreau

Situation : Mautes -23127


Coordonnées :  2.4144384393921428, 45.93275308148028
lat/long WGS84

Systeme	Datum	notation	coordonnées X	coordonnées Y
Lambert 93	RGF93	D.d	654626	6537174
Lambert II+	NTF	D.d	606041	2103614
Lambert III	NTF	D.d	606043	3403692
UTM zone 31	WGS84	D.d	454603	5086742
Peuso-mercator	WGS84	D.d	268774	5769579
Latitude Longitude	WGS84	DMS	2°24'51.978"	45°55'57.911"


Type : Architecture civile

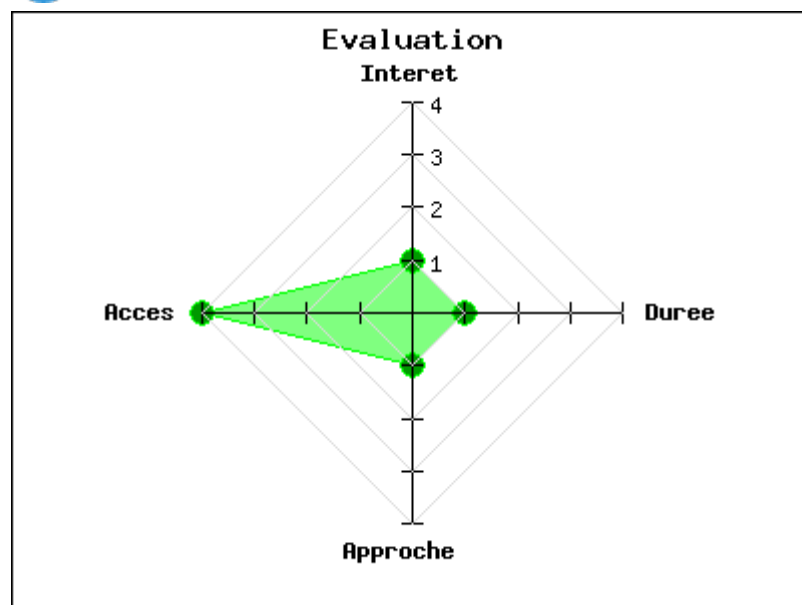
Mot clés : Aucun

Intérêt : 

Difficulté d'accès : 

Marche d'approche : 

Durée de la visite : 



L'ensemble rural présente des bâtiments disposés sur trois côtés d'une vaste cour centrale et présente des préoccupations d'hygiène et de confort. Il témoigne de l'enracinement des industriels de la peausserie dans leur pays d'origine.

Cette ferme est donc classée car elle est un très bel exemple de maçonnerie limousine.

publié le dimanche 22 novembre 2015

Photos

