




L'église du Chatelet

Situation : Budelière -23035

Coordonnées :  2.4682795476379624, 46.195524112463715


lat/long WGS84

Système	Datum	notation	coordonnées X	coordonnées Y
Lambert 93	RGF93	D.d	658995.10872038	6566325.0233984
Lambert II+	NTF	D.d	610168.2568156	2132826.4979289
Lambert III	NTF	D.d	610174.5601663	3432919.702609
UTM zone 31	WGS84	D.d	458972.94263538	5115909.3293816
Peuso-mercator	WGS84	D.d	274767.62237851	5811737.6500613
Latitude Longitude	WGS84	DMS	2°28'5.806"	46°11'43.887"


Type : Architecture religieuse

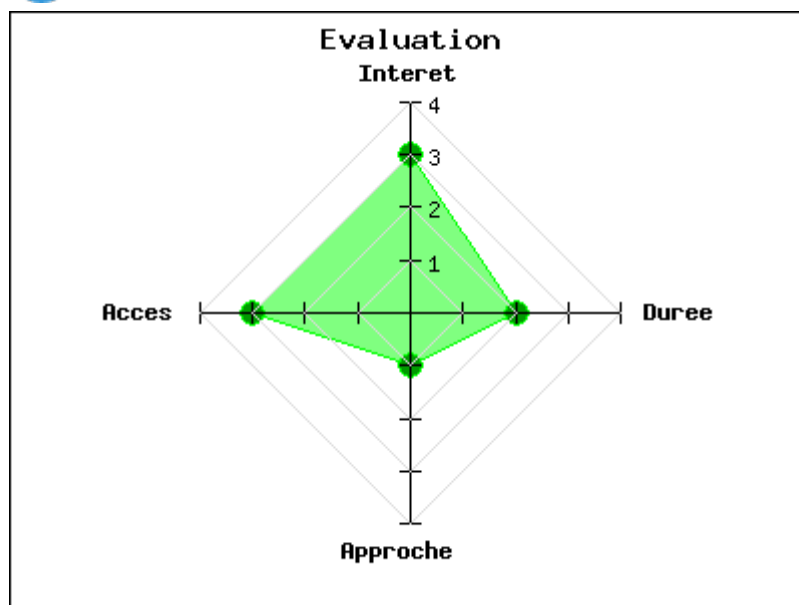
Mot clés : [église](#)

Intérêt : 

Difficulté d'accès : 

Marche d'approche : 

Durée de la visite : 



Elle date du 12e siècle. Elle comporte une nef voutée en berceau brisé et un clocher mur. elle possède des peintures qui semblent dater du 13e siècle. Elle est en cours de restauration.

Désaffectée depuis longtemps, elle appartenait à la Société des Mines d'or et faisait office de magasin.

Voir en ligne : <https://www.fondation-patrimoine.or...>

publié le jeudi 5 novembre 2015

Photos

