




L'église de Malleret Boussac

Situation : Malleret-Boussac -23120

Coordonnées :  2.143085922159571, 46.34229027071936


lat/long WGS84

Systeme	Datum	notation	coordonnées X	coordonnées Y
Lambert 93	RGF93	D.d	634094	6582843
Lambert II+	NTF	D.d	585108	2149149
Lambert III	NTF	D.d	585097	3449253
UTM zone 31	WGS84	D.d	434057	5132436
Peuso-mercator	WGS84	D.d	238567	5835372
Latitude Longitude	WGS84	DMS	2°8'35.109"	46°20'32.245"


Type : Architecture religieuse

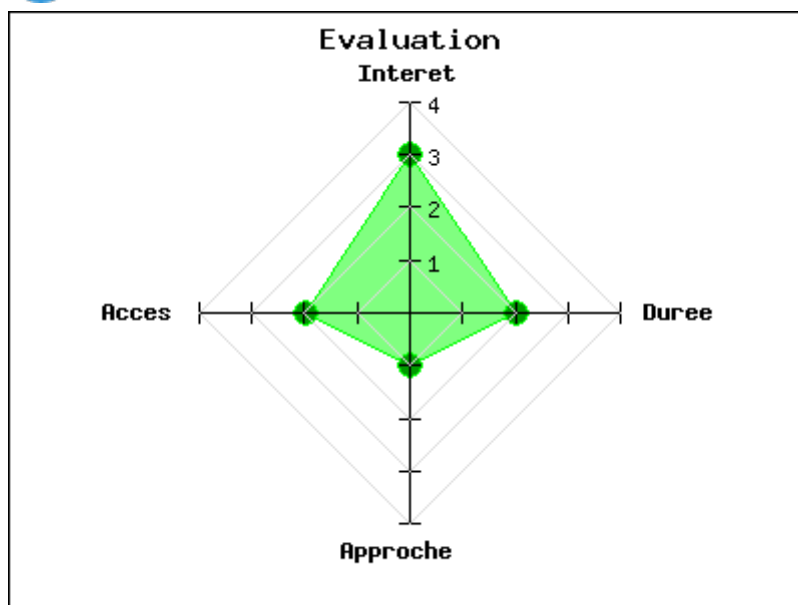
Mot clés : [église](#)

Intérêt : 

Difficulté d'accès : 

Marche d'approche : 

Durée de la visite : 



L'église de Malleret Boussac est du 12e siècle ; Elle comporte une abside à contrefort et une nef lambrissée. Un décor peint apparaît sous l'enduit, remontant peut-être à la fin du 16e siècle. Il est composé d'écus sur une litre, à vergettes de gueules sur argent, l'un est sommé d'une couronne comtale, avec des griffons en support, le tout peu visible.

Citation : <http://www.culture.gouv.fr/>

publié le mercredi 28 octobre 2015

Photos

