


Croix de mission de Pontcharraud

Situation : Pontcharraud -23156

Coordonnées :  2.271096729013834, 45.86432195656203


lat/long WGS84

Système	Datum	notation	coordonnées X	coordonnées Y
Lambert 93	RGF93	D.d	643449	6529667
Lambert II+	NTF	D.d	594917	2096007
Lambert III	NTF	D.d	594915	3396083
UTM zone 31	WGS84	D.d	443421	5079231
Peuso-mercator	WGS84	D.d	252817	5758633
Latitude Longitude	WGS84	DMS	2°16'15.948"	45°51'51.559"


Type : Petit patrimoine

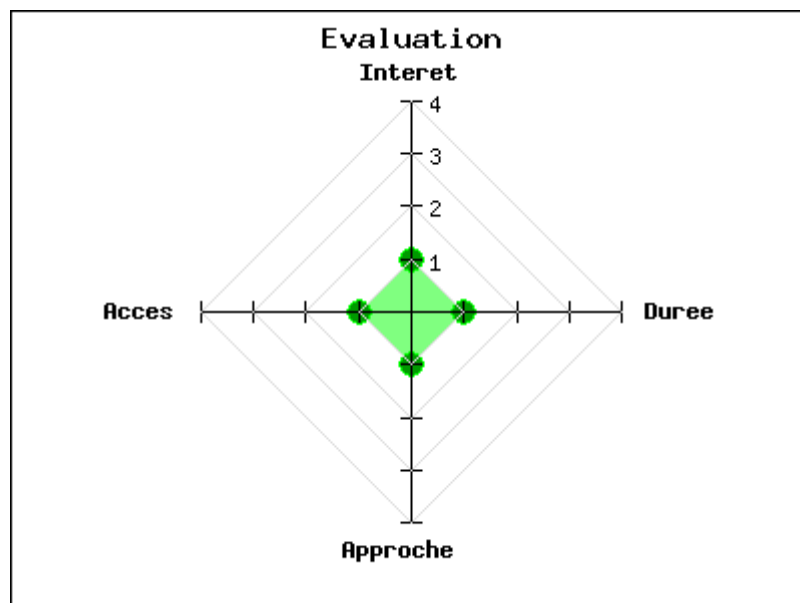
Mot clés : [croix](#)

Intérêt : 

Difficulté d'accès : 

Marche d'approche : 

Durée de la visite : 



Cette croix de mission en granit et métal est datée de 1890.

publié le vendredi 9 octobre 2015

Photos

