



L'église d'Ajain

Situation : Ajain -23002


Coordonnées :  1.9991121749191052, 46.20871098001911
lat/long WGS84

Système	Datum	notation	coordonnées X	coordonnées Y
Lambert 93	RGF93	D.d	622834	6568140
Lambert II+	NTF	D.d	573961	2134339
Lambert III	NTF	D.d	573945	3434431
UTM zone 31	WGS84	D.d	422791	5117723
Peuso-mercator	WGS84	D.d	222540	5813858
Latitude Longitude	WGS84	DMS	1°59'56.804"	46°12'31.36"


Type : Architecture religieuse

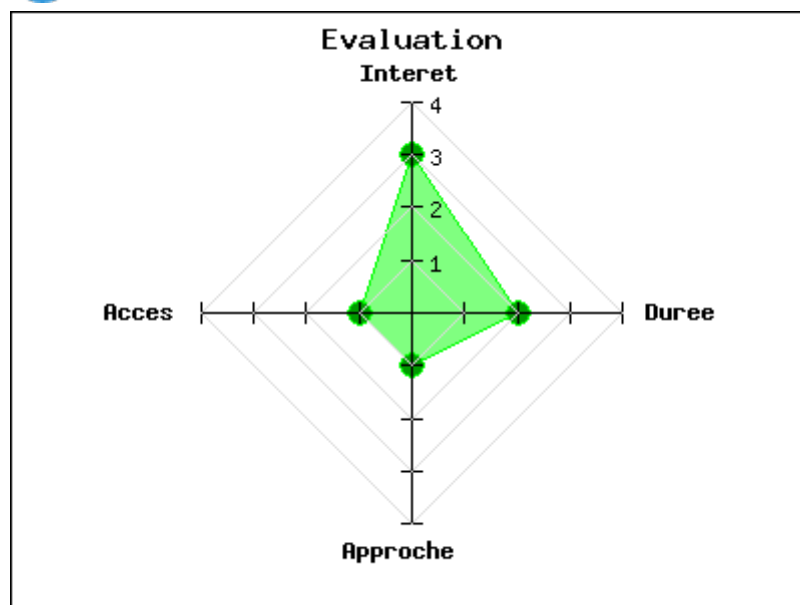
Mot clés : [église](#)

Intérêt : 

Difficulté d'accès : 

Marche d'approche : 

Durée de la visite : 



Cette église de l'Assomption de la Vierge du 13e siècle était fortifiée : on peut voir des mâchicoulis et 4 échauguettes en encorbellement. Elle possède une unique nef, des modillons sculptés et le clocher utilise les traditionnels bardeaux de châtaignier.

Document joint détaillé.

publié le dimanche 21 décembre 2014

Photos





Liens ou documents

- [ajain_pm1913.pdf](#) (PDF - 594.7 ko)