




La bascule publique de La Courtine

Situation : La Courtine -23067

Coordonnées :  2.2668478283867444, 45.69956521124083


lat/long WGS84

Système	Datum	notation	coordonnées X	coordonnées Y
Lambert 93	RGF93	D.d	642950	6511375
Lambert II+	NTF	D.d	594571	2077694
Lambert III	NTF	D.d	594570	3377765
UTM zone 31	WGS84	D.d	442923	5060929
Peuso-mercator	WGS84	D.d	252344	5732334
Latitude Longitude	WGS84	DMS	2°16'0.652"	45°41'58.435"


Type : Petit patrimoine

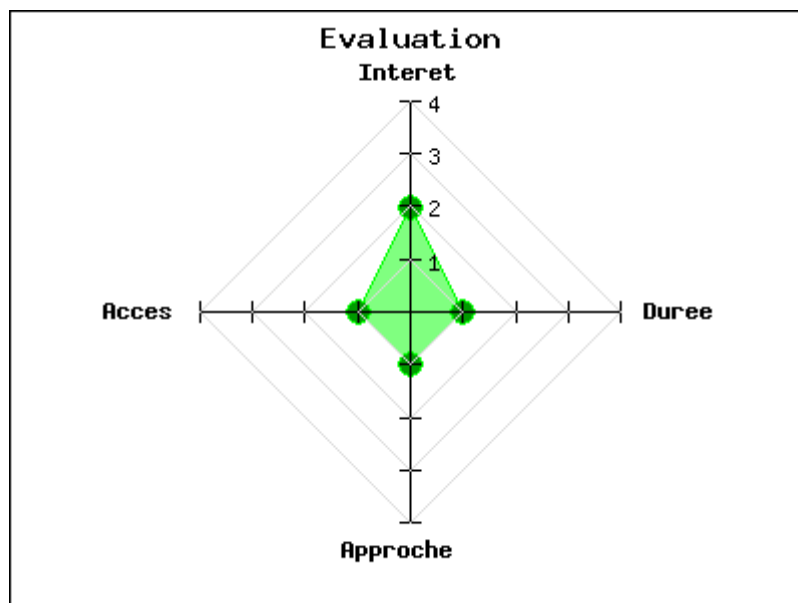
Mot clés : [bascule](#)

Intérêt : 

Difficulté d'accès : 

Marche d'approche : 

Durée de la visite : 



La bascule publique (ou poids public) est un ouvrage architectural. En Creuse, il est situé généralement au centre des bourgs, ou à proximité de l'église, ou d'un lieu de marché. Elle servait pour déterminer le poids de tout véhicule routier ou d'animaux tels que des porcs ou vaches, ou foin et paille etc pour ensuite les vendre à un prix en fonction de leur poids. La Creuse en a gardé un certain nombre quelquefois en état de marche.

Celle-ci a conservé son enclos pour peser les animaux et toute sa machinerie roulante, elle n'est plus en état de marche, mais elle a été décorée de façon assez sympathique.

Photos

