




# Le château de Bosgenet

**Situation :** Pionnat -23154





**Coordonnées :**  2.0258403877525097, 46.18159851997826  
lat/long WGS84

Système	Datum	notation	coordonnées X	coordonnées Y
Lambert 93	RGF93	D.d	624857	6565104
Lambert II+	NTF	D.d	576012	2131317
Lambert III	NTF	D.d	575997	3431408
UTM zone 31	WGS84	D.d	424815	5114685
Peuso-mercator	WGS84	D.d	225515	5809498
Latitude Longitude	WGS84	DMS	2°1'33.025"	46°10'53.755"





**Type :** Châteaux, ouvrages militaires

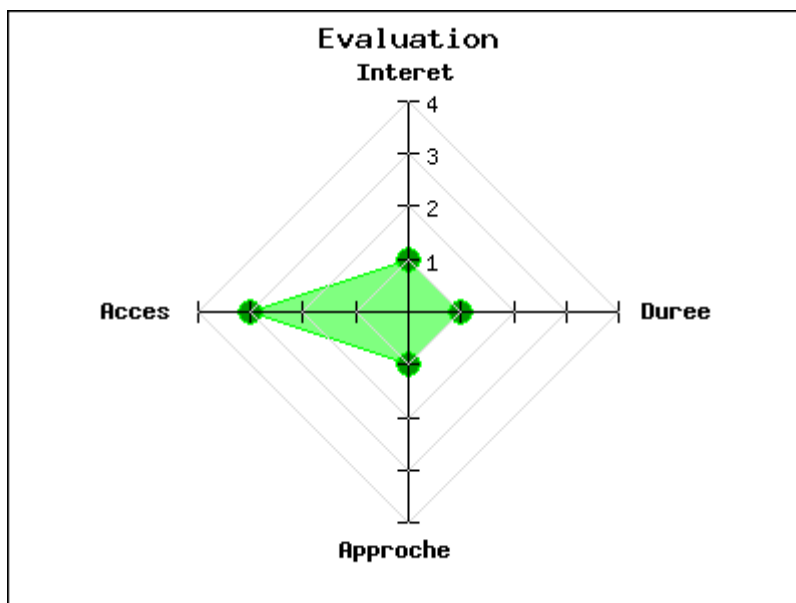
**Mot clés :** **Aucun**

**Intérêt :**    

**Difficulté d'accès :**    

**Marche d'approche :**    

**Durée de la visite :**    



C'est devenu une maison pour enfants et adolescents de 6 à 21 ans confiés sur décision administrative ou ordonnance du juge des enfants. La maison d'enfants est habilitée par le Département de la Creuse. La maison d'enfants est ouverte toute l'année.

Une immense cheminée avec sa plaque aux armes de la famille Dissandes, longtemps propriétaire des lieux existe encore.

publié le dimanche 21 décembre 2014

# Photos

