



Le château de Vost

Situation : Lourdoueix-Saint-Pierre -23112


Coordonnées :  1.8496169234924764, 46.402532185236545
lat/long WGS84

Système	Datum	notation	coordonnées X	coordonnées Y
Lambert 93	RGF93	D.d	611622	6589819
Lambert II+	NTF	D.d	562559	2155943
Lambert III	NTF	D.d	562529	3456047
UTM zone 31	WGS84	D.d	411571	5139416
Peuso-mercator	WGS84	D.d	205898	5845091
Latitude Longitude	WGS84	DMS	1°50'58.621"	46°24'9.116"


Type : Châteaux, ouvrages militaires

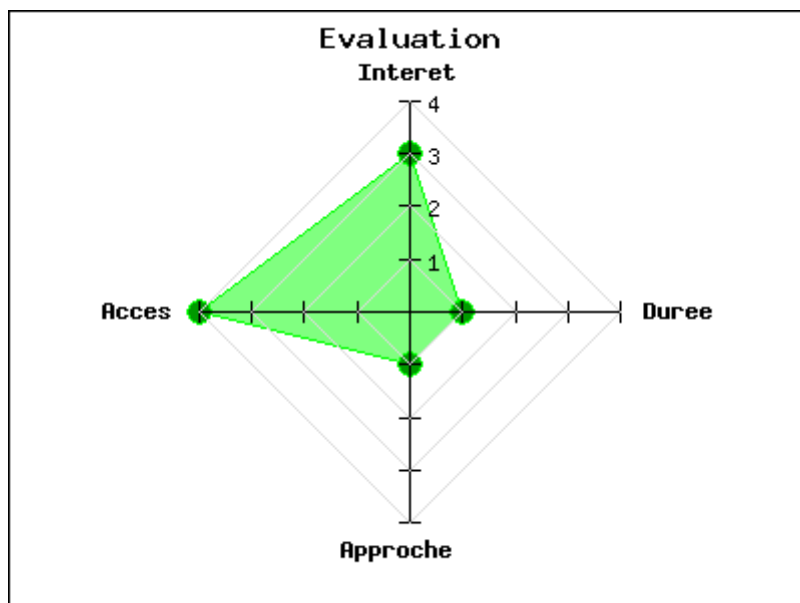
Mot clés : Aucun

Intérêt : 

Difficulté d'accès : 

Marche d'approche : 

Durée de la visite : 



Le château de Vost est du 14e 15e siècle. Il a été largement restauré au 19e siècle. Son histoire est dans les liens joints.

Il est peu visible de l'extérieur.

Voir en ligne : <http://www.chateau-fort-manoir-chat...>

publié le mardi 8 septembre 2015

Photos



Liens ou documents

- [Château de Vost \(Lourdoueix St Pierre, Creuse\)](#) (HTML - 53.6 ko)

Observations

- [# francois](#) - Le 8 novembre 2016 à 14:52

Le château a accueilli des enfants dans les années 60-70. Voir témoignages sur mon blog www.lesphotosdefrancois.centerblog.net.

Bravo pour tout le travail réalisé sur tous ces sites de Creuse.