



L'église de Méasnes


Situation : Méasnes -23130


Coordonnées :  1.7761034047546218, 46.41706229748267
lat/long WGS84

Système	Datum	notation	coordonnées X	coordonnées Y
Lambert 93	RGF93	D.d	606000	6591517
Lambert II+	NTF	D.d	556918	2157595
Lambert III	NTF	D.d	556883	3457699
UTM zone 31	WGS84	D.d	405945	5141115
Peuso-mercator	WGS84	D.d	197714	5847437
Latitude Longitude	WGS84	DMS	1°46'33.972"	46°25'1.424"


Type : Architecture religieuse

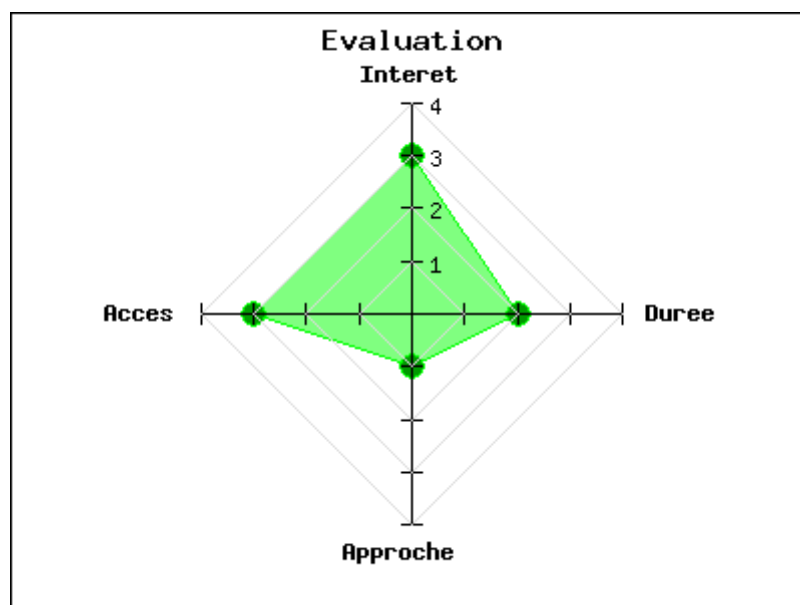
Mot clés : [église](#)

Intérêt : 

Difficulté d'accès : 

Marche d'approche : 

Durée de la visite : 



L'église a été reconstruite. Elle comporte une voute lambrissée, et une statuette de bois du 18e siècle.

Cette église romane, dédiée à Saint-Léon, fut reconstruite en 1942 et inaugurée en 1943. L'ancienne église aurait été construite au 12e siècle. Cette église est rectangulaire. De l'ancienne église, il reste le portail, le mur de chevet droit et trois contreforts plats romans. La porte Nord, autrefois précédée par un auvent en bois, est en tracé brisé, et est moulurée d'un torse (14e siècle). La sacristie a une porte extérieure à accolade. Le clocher est en charpente. L'ancienne église est dans une carte postale jointe.

Photos

